

**BOLETIM DIÁRIO COVID-19 NO AMAZONAS 21/3/2021**
**352**

Municípios	Casos			Nº de óbitos	Incidência (casos/100.000)	Mortalidade (óbitos/100.000)	Letalidade
	Notificados	Confirmados (3)	% de participação por Município				
<b>AMAZONAS</b>	<b>835.369</b>	<b>339.050</b>	<b>100%</b>	<b>11.791</b>	<b>8.180,53</b>	<b>284,49</b>	<b>3,48%</b>
<b>MANAUS</b>	<b>424.942</b>	<b>156.173</b>	<b>46,06%</b>	<b>8.329</b>	<b>7.154,83</b>	<b>381,58</b>	<b>5,33%</b>
<b>INTERIOR</b>	<b>410.427</b>	<b>182.877</b>	<b>53,94%</b>	<b>3.462</b>	<b>9.321,74</b>	<b>176,47</b>	<b>1,89%</b>
<b>01 Coari</b>	25.009	9.160	2,70%	199	10.764,19	233,85	2,17%
<b>02 Parintins</b>	37.083	8.939	2,64%	307	7.822,50	268,65	3,43%
<b>03 Iranduba</b>	20.787	8.116	2,39%	140	16.804,70	289,88	1,72%
<b>04 Tefé</b>	8.600	7.822	2,31%	160	13.069,56	267,34	2,05%
<b>05 São Gabriel da Cachoeira</b>	13.054	7.520	2,22%	103	16.504,26	226,06	1,37%
<b>06 Manacapuru</b>	14.535	7.404	2,18%	289	7.603,44	296,78	3,90%
<b>07 Itacoatiara</b>	19.376	6.935	2,05%	278	6.843,50	274,33	4,01%
<b>08 Humaitá</b>	16.114	6.813	2,01%	125	12.369,28	226,94	1,83%
<b>09 Carauri</b>	16.217	5.811	1,71%	43	20.537,92	151,98	0,74%
<b>10 Presidente Figueiredo</b>	14.658	5.530	1,63%	88	15.242,98	242,56	1,59%
<b>11 Lábrea</b>	5.928	5.529	1,63%	66	12.001,56	143,26	1,19%
<b>12 Rio Preto da Eva</b>	9.559	4.230	1,25%	59	12.684,80	176,93	1,39%
<b>13 IPIXUNA</b>	7.820	4.143	1,22%	17	13.954,66	57,26	0,41%
<b>14 São Paulo de Olivença</b>	8.294	4.120	1,22%	57	10.483,73	145,04	1,38%
<b>15 Careiro</b>	8.026	4.107	1,21%	77	10.845,28	203,33	1,87%
<b>16 Barcelos</b>	8.377	3.991	1,18%	52	14.511,67	189,08	1,30%
<b>17 Eirunepé</b>	7.774	3.802	1,12%	21	10.778,78	59,54	0,55%
<b>18 Maués</b>	9.766	3.599	1,06%	91	5.631,80	142,40	2,53%
<b>19 Tabatinga</b>	5.205	3.159	0,93%	113	4.797,70	171,62	3,58%
<b>20 Manicoré</b>	7.875	3.110	0,92%	64	5.578,38	114,80	2,06%
<b>21 Itapiranga</b>	6.060	2.831	0,83%	27	30.946,66	295,15	0,95%
<b>22 Santa Isabel do Rio Negro</b>	3.733	2.677	0,79%	44	10.641,60	174,91	1,64%
<b>23 Autazes</b>	5.751	2.544	0,75%	84	6.429,93	212,31	3,30%
<b>24 Alvarães</b>	4.008	2.542	0,75%	35	15.846,89	218,19	1,38%
<b>25 Pauini</b>	7.237	2.540	0,75%	17	13.075,26	87,51	0,67%
<b>26 Benjamin Constant</b>	<b>5.253</b>	<b>2.494</b>	<b>0,74%</b>	<b>66</b>	<b>5.802,16</b>	<b>153,55</b>	<b>2,65%</b>
<b>27 Atalaia do Norte</b>	<b>4.518</b>	<b>2.487</b>	<b>0,73%</b>	<b>7</b>	<b>12.484,31</b>	<b>35,14</b>	<b>0,28%</b>
<b>28 Nova Olinda do Norte</b>	6.088	2.371	0,70%	59	6.343,30	157,85	2,49%
<b>29 Boca do Acre</b>	4.900	2.336	0,69%	22	6.808,91	64,12	0,94%
<b>30 Uruçurituba</b>	4.066	2.242	0,66%	31	9.720,36	134,40	1,38%
<b>31 Novo Airão</b>	5.161	2.204	0,65%	28	11.329,29	143,93	1,27%
<b>32 Barreirinha</b>	3.713	2.166	0,64%	54	6.760,09	168,53	2,49%
<b>33 Beruri</b>	3.069	1.950	0,58%	31	9.909,04	157,53	1,59%
<b>34 Amaturá</b>	3.541	1.910	0,56%	17	16.556,87	147,36	0,89%
<b>35 Urucará</b>	6.571	1.830	0,54%	48	11.257,38	295,28	2,62%
<b>36 Maraã</b>	3.169	1.825	0,54%	12	10.014,27	65,85	0,66%
<b>37 Anori</b>	6.750	1.796	0,53%	29	8.548,31	138,03	1,61%
<b>38 Tapauá</b>	<b>3.800</b>	<b>1.681</b>	<b>0,50%</b>	<b>19</b>	<b>9.798,32</b>	<b>110,75</b>	<b>1,13%</b>
<b>39 Uarini</b>	1.998	1.643	0,48%	22	12.134,42	162,48	1,34%
<b>40 Santo Antônio do Itá</b>	2.350	1.640	0,48%	39	7.591,89	180,54	2,38%
<b>41 Nhamundá</b>	2.814	1.638	0,48%	31	7.736,27	146,41	1,89%
<b>42 Novo Aripuanã</b>	3.646	1.604	0,47%	24	6.254,87	93,59	1,50%
<b>43 Codajás</b>	3.650	1.593	0,47%	18	5.562,73	62,86	1,13%
<b>44 Envira</b>	4.223	1.550	0,46%	2	7.737,23	9,98	0,13%
<b>45 Anamá</b>	5.134	1.535	0,45%	4	11.275,16	29,38	0,26%
<b>46 Borba</b>	3.570	1.509	0,45%	44	3.666,09	106,90	2,92%
<b>47 Jutai</b>	2.913	1.434	0,42%	32	10.016,06	223,51	2,23%
<b>48 São Sebastião do Uatumã</b>	1.391	1.391	0,41%	18	9.921,54	128,39	1,29%
<b>49 Guajará</b>	2.766	1.373	0,40%	21	8.232,40	125,91	1,53%
<b>50 Manaquiri</b>	2.196	1.354	0,40%	40	4.217,41	124,59	2,95%
<b>51 Fonte Boa</b>	2.219	1.328	0,39%	29	7.541,60	164,69	2,18%
<b>52 Silves</b>	2.140	1.257	0,37%	22	13.706,25	239,89	1,75%
<b>53 Tonantins</b>	2.189	1.163	0,34%	33	6.201,01	175,95	2,84%
<b>54 Canutama</b>	1.594	1.046	0,31%	8	6.692,69	51,19	0,76%
<b>55 Apuí</b>	<b>2.411</b>	<b>979</b>	<b>0,29%</b>	<b>19</b>	<b>4.455,47</b>	<b>86,47</b>	<b>1,94%</b>
<b>56 Juruá</b>	<b>2.340</b>	<b>860</b>	<b>0,25%</b>	<b>13</b>	<b>5.845,57</b>	<b>88,36</b>	<b>1,51%</b>
<b>57 Careiro da Várzea</b>	2.539	853	0,25%	17	2.822,17	56,24	1,99%
<b>58 Boa Vista do Ramos</b>	1.602	814	0,24%	11	4.238,04	57,27	1,35%
<b>59 Japurá</b>	1.387	774	0,23%	7	28.094,37	254,08	0,90%
<b>60 Itamarati</b>	<b>2.171</b>	<b>733</b>	<b>0,22%</b>	<b>9</b>	<b>9.336,39</b>	<b>114,64</b>	<b>1,23%</b>
<b>61 Caapiranga</b>	1.739	540	0,16%	20	4.128,12	152,89	3,70%

**FONTE:** Casos confirmados: Secretarias Municipais de Saúde / Óbitos: Serviços de Saúde de Ocorrência no Óbito

**LEGENDA:** Os 6 Municípios que estão em destaque na cor vermelha, são os que não disponibilizaram informações para atualização do Boletim.

<b>CASOS NOVOS CONFIRMADOS</b>
<b>674</b>

<b>ÓBITOS CONFIRMADOS EM 20/03/2021</b>
<b>15</b>

<b>CASOS NOVOS RECUPERADOS</b>
<b>572</b>

<b>LETALIDADE</b>
<b>3,48%</b>

<b>CASOS NOVOS CONFIRMADOS</b>									
RT-PCR		T. RÁPIDO (anticorpos)		T. RÁPIDO (antígeno)		Clín. Epidemiológico		TOTAL	
CAPITAL	INTERIOR	CAPITAL	INTERIOR	CAPITAL	INTERIOR	CAPITAL	INTERIOR		
51	33	337	55	8	185	0	5	674	

<b>ÓBITOS CONFIRMADOS</b>									
Óbitos confirmados após a data da ocorrência por critério Clínico; Imagem; Clínico Epidemiológico ou Laboratorial				Ocorridos em 20/3/2021		Reclassificados pela SEMSA/Manaus, referente aos meses Abril e Maio/2020 (4)		TOTAL	
Capital		Interior		Capital		Interior			
0		1		11		4		345	
		1		15				11.791	

<b>NÚMERO DE SEPULTAMENTOS EM MANAUS EM 20/3/2021</b>	
Número TOTAL de sepultamentos por dia COVID-19	11

**FONTE:** (SEMULSP)/http://www.manaus.am.gov.br/noticia/sabadoa-20/3/

<b>Boletim Epidemiológico - SESA/MS</b>						
Doença por Coronavírus (COVID-19) em populações indígenas aldeadas						
DSEI	Suspeitos	Confirmados	Descartados	Infectados (atual)	Cura Clínica	Óbitos
<b>Alto Rio Negro</b>	34	2.233	881	144	2.062	25
<b>Alto Rio Solimões</b>	0	2.155	1.145	5	2.094	47
<b>Manaus</b>	32	1.183	2.434	32	1.126	16
<b>Médio Rio Purus</b>	0	525	37	5	514	6
<b>Médio Rio Solimões</b>	6	765	961	22	730	11
<b>Parintins</b>	45	596	898	11	570	12
<b>Vale do Javari</b>	0	823	367	0	819	2
<b>TOTAL</b>	<b>117</b>	<b>8.280</b>	<b>6.723</b>	<b>219</b>	<b>7.915</b>	<b>119</b>

**FONTE:** Fichas de notificação e resultados laboratoriais, atualizado em 19/03/2021.

**CASO SUSPEITO:** caso que saiu da aldeia e retornou nos últimos 14 dias (de local com transmissão local ou comunitária) e que apresente sinais/sintomas respiratórios. Ou caso que não saiu da aldeia e que teve contato próximo com caso suspeito ou confirmado de COVID-19 nos últimos 14 dias e que apresente sinais/sintomas respiratórios.

**CASO CONFIRMADO:** caso com resultado positivo em RT-PCR em tempo real, pelo protocolo Charité, Teste Rápido Anticorpo, Pesquisa de Antígeno, Critério Clínico, Critério Clínico por Imagem e/ou Critério Clínico Epidemiológico.

**INFECTADO ATUAL:** Caso confirmado para COVID-19, com infecção ativa, que ainda não completou 14 dias em isolamento domiciliar, a contar da data de início dos sintomas, ou, em caso de internação hospitalar, que ainda não recebeu alta médica.

**CASO DESCARTADO:** Caso que se enquadre na definição de suspeito E apresente resultado laboratorial negativo para SARS-CoV2 OU confirmação laboratorial para outro agente etiológico.

**CASO CURADO:** Casos em isolamento domiciliar: casos confirmados que passaram por 14 dias em isolamento domiciliar, a contar da data de início dos sintomas E que estão assintomáticos. Casos em internação hospitalar: diante da avaliação médica.suspeito elaborada pelo MS.\* Após a qualificação das informações com os respectivos DSEI alguns casos suspeitos que não se enquadram na definição de casos foram excluídos.

**MANAUS**

PACIENTES INTERNADOS POR SRAG EM MANAUS EM 21/03/2021							
REDE	CONFIRMADOS POR COVID-19						
	UTI COVID-19			LEITO CLÍNICO COVID-19			SALA VERMELHA
	TOTAL	Até 20 dias	Acima de 20 dias	TOTAL	Até 20 dias	Acima de 20 dias	
<b>REDE PÚBLICA</b>	<b>273</b>	<b>183</b>	<b>90</b>	<b>333</b>	<b>245</b>	<b>88</b>	<b>12</b>
<b>Adulto (total)</b>	<b>264</b>	<b>174</b>	<b>90</b>	<b>317</b>	<b>229</b>	<b>88</b>	<b>12</b>
Geral	254	164	90	293	205	88	12
Gestante	7	7	0	20	20	0	0
Oncológico	2	2	0	2	2	0	0
Cardíaco	1	1	0	2	2	0	0
Forças Armadas	5	5	0	12	12	0	0
Infantil	4	4	0	4	4	0	0
<b>REDE PRIVADA</b>	<b>89</b>	<b>71</b>	<b>18</b>	<b>88</b>	<b>76</b>	<b>12</b>	<b>0</b>
<b>SUBTOTAL CONFIRMADOS</b>	<b>362</b>	<b>254</b>	<b>108</b>	<b>421</b>	<b>321</b>	<b>100</b>	<b>12</b>
<b>TOTAL CONFIRMADOS</b>	<b>795</b>						
REDE	SUSPEITOS						
	UTI COVID-19			LEITO CLÍNICO COVID-19			SALA VERMELHA
	TOTAL	Até 20 dias	Acima de 20 dias	TOTAL	Até 20 dias	Acima de 20 dias	
<b>REDE PÚBLICA</b>	<b>18</b>	<b>18</b>	<b>0</b>	<b>87</b>	<b>87</b>	<b>0</b>	<b>7</b>
<b>Adulto (total)</b>	<b>18</b>	<b>18</b>	<b>0</b>	<b>84</b>	<b>84</b>	<b>0</b>	<b>7</b>
Geral	14	14	0	63	63	0	7
Gestante	0	0	0	0	0	0	0
Oncológico	0	0	0	0	0	0	0
Cardíaco	4	4	0	21	21	0	0
Forças Armadas	0	0	0	1	1	0	0
Infantil	0	0	0	2	2	0	0
<b>REDE PRIVADA</b>	<b>5</b>	<b>5</b>	<b>0</b>	<b>20</b>	<b>20</b>	<b>0</b>	<b>2</b>
<b>SUBTOTAL SUSPEITOS</b>	<b>23</b>	<b>23</b>	<b>0</b>	<b>107</b>	<b>107</b>	<b>0</b>	<b>9</b>
<b>TOTAL SUSPEITOS</b>	<b>139</b>						
<b>TOTAL GERAL</b>	<b>934</b>						

FONTE: Secretaria Estado de Saúde do AMAZONAS - SES/AM.

CAPACIDADE INSTALADA DA REDE ASSISTENCIAL DE SAÚDE EM MANAUS									
UNIDADE	UTI GERAL			LEITOS CLÍNICOS GERAL			SALA VERMELHA GERAL		
	OCUPADOS	LIVRES	TOTAL	OCUPADOS	LIVRES	TOTAL	OCUPADOS	LIVRES	TOTAL
<b>REDE PÚBLICA</b>	<b>170</b>	<b>49</b>	<b>219</b>	<b>1.211</b>	<b>286</b>	<b>1.497</b>	<b>106</b>	<b>23</b>	<b>129</b>
<b>Adulto (total)</b>	<b>135</b>	<b>27</b>	<b>162</b>	<b>1.051</b>	<b>140</b>	<b>1.191</b>	<b>105</b>	<b>15</b>	<b>120</b>
Geral	49	10	59	502	29	531	103	13	116
Gestante	63	7	70	483	105	588	2	0	2
Oncológico	10	0	10	46	0	46	0	0	0
Cardíaco	13	10	23	20	6	26	0	2	2
Forças Armadas	0	0	0	5	23	28	0	1	1
Infantil	35	22	57	155	123	278	1	7	8
<b>REDE PRIVADA</b>	<b>77</b>	<b>21</b>	<b>98</b>	<b>317</b>	<b>106</b>	<b>423</b>	<b>4</b>	<b>9</b>	<b>13</b>
<b>TOTAL</b>	<b>247</b>	<b>70</b>	<b>317</b>	<b>1.528</b>	<b>392</b>	<b>1.920</b>	<b>110</b>	<b>32</b>	<b>142</b>

UNIDADE	UTI COVID			LEITOS CLÍNICOS COVID			SALA VERMELHA COVID		
	OCUPADOS	LIVRES	TOTAL	OCUPADOS	LIVRES	TOTAL	OCUPADOS	LIVRES	TOTAL
<b>REDE PÚBLICA</b>	<b>291</b>	<b>76</b>	<b>367</b>	<b>420</b>	<b>369</b>	<b>789</b>	<b>19</b>	<b>23</b>	<b>44</b>
<b>Adulto (total)</b>	<b>282</b>	<b>70</b>	<b>352</b>	<b>401</b>	<b>326</b>	<b>727</b>	<b>19</b>	<b>23</b>	<b>42</b>
Geral	268	58	326	356	266	622	19	20	39
Gestante	7	3	10	20	45	65	0	3	3
Oncológico	2	4	6	2	8	10	0	0	0
Cardíaco	5	5	10	23	7	30	0	0	0
Forças Armadas	5	1	6	13	29	42	0	1	1
Infantil	4	5	9	6	14	20	0	1	1
<b>REDE PRIVADA</b>	<b>94</b>	<b>35</b>	<b>129</b>	<b>108</b>	<b>68</b>	<b>176</b>	<b>2</b>	<b>5</b>	<b>7</b>
<b>TOTAL</b>	<b>385</b>	<b>111</b>	<b>496</b>	<b>528</b>	<b>437</b>	<b>965</b>	<b>21</b>	<b>30</b>	<b>51</b>

UNIDADE	TAXA DE OCUPAÇÃO EM MANAUS					
	UTI		LEITOS CLÍNICOS		SALA VERMELHA	
	GERAL	COVID-19	GERAL	COVID-19	GERAL	COVID-19
<b>REDE PÚBLICA</b>	77,63%	79,29%	80,90%	53,23%	82,17%	43,18%
<b>Adulto (total)</b>	83,33%	80,11%	88,25%	55,16%	87,50%	45,24%
Geral	83,05%	82,21%	94,54%	57,23%	88,79%	48,72%
Gestante	90,00%	70,00%	82,14%	30,77%	100,00%	0,00%
Oncológico	100,00%	33,33%	100,00%	20,00%	0,00%	0,00%
Cardíaco	56,52%	50,00%	76,92%	76,67%	0,00%	0,00%
Forças Armadas	0,00%	83,33%	17,86%	30,95%	0,00%	0,00%
Infantil	61,40%	44,44%	55,76%	30,00%	12,50%	0,00%
<b>REDE PRIVADA</b>	<b>78,57%</b>	<b>72,87%</b>	<b>74,94%</b>	<b>61,36%</b>	<b>30,77%</b>	<b>28,57%</b>
<b>TOTAL</b>	<b>77,92%</b>	<b>77,62%</b>	<b>79,58%</b>	<b>54,72%</b>	<b>77,46%</b>	<b>41,18%</b>

FONTE: Secretaria Estado de Saúde do AMAZONAS - SES/AM.

CAPACIDADE INSTALADA DA REDE ASSISTENCIAL DE SAÚDE NO INTERIOR DO AMAZONAS						
UNIDADE	UCI GERAL			LEITOS CLÍNICOS GERAL		
	OCUPADOS	LIVRES	TOTAL	OCUPADOS	LIVRES	TOTAL
<b>REDE PÚBLICA</b>	<b>5</b>	<b>40</b>	<b>45</b>	<b>470</b>	<b>1.073</b>	<b>1.543</b>
UNIDADE	UCI COVID			LEITOS CLÍNICOS COVID		
REDE PÚBLICA	OCUPADOS	LIVRES	TOTAL	OCUPADOS	LIVRES	TOTAL
	27	107	134	296	853	1.149

UNIDADE	TAXA DE OCUPAÇÃO NO INTERIOR DO AMAZONAS			
	UCI		LEITOS CLÍNICOS	
	GERAL	COVID-19	GERAL	COVID-19
<b>REDE PÚBLICA</b>	11,11%	20,15%	30,46%	25,76%

FONTE: Secretaria Estado de Saúde do AMAZONAS - SES/AM.

**INTERIOR**

PACIENTES INTERNADOS POR SRAG EM INTERIOR DO AMAZONAS EM 21/3/2021		
REDE	INTERNADOS POR COVID-19	
	UCI COVID-19	LEITO CLÍNICO COVID-19
<b>REDE PÚBLICA</b>	<b>27</b>	<b>296</b>
<b>TOTAL GERAL</b>	<b>323</b>	

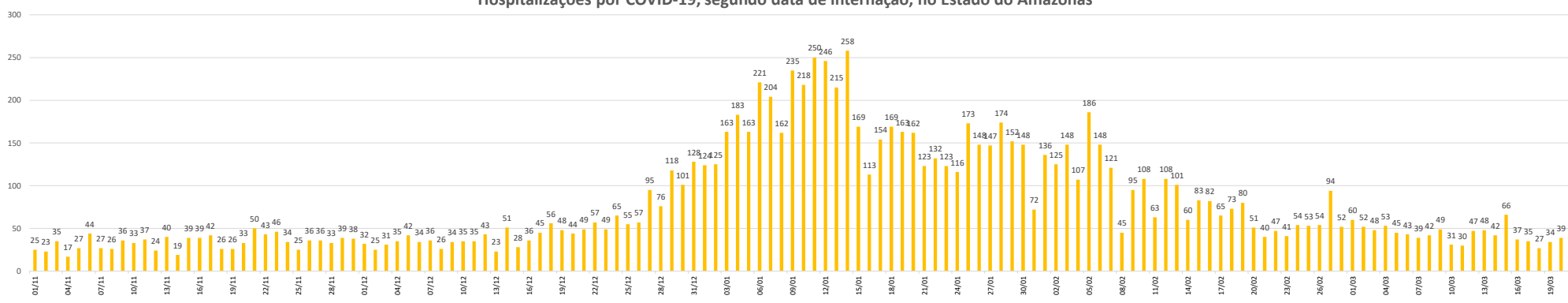
FONTE: Secretaria Estado de Saúde do AMAZONAS - SES/AM.

**AMAZONAS**

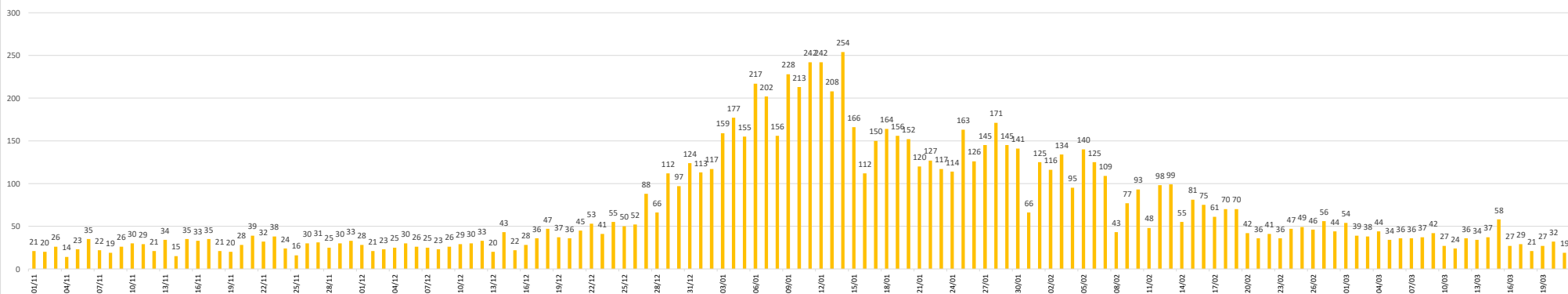
PACIENTES AGUARDANDO TRANSFERÊNCIA PARA REDE HOSPITALAR COVID				
Nº Paciente	Público		Privado	
	LEITO CLÍNICO	UTI	LEITO CLÍNICO	UTI
Manaus	14	9	3	2
Interior	30	24	0	0
<b>TOTAL</b>	<b>44</b>	<b>39</b>	<b>5</b>	<b>0</b>

FONTE: Secretaria Estado de Saúde do AMAZONAS - SES/AM.

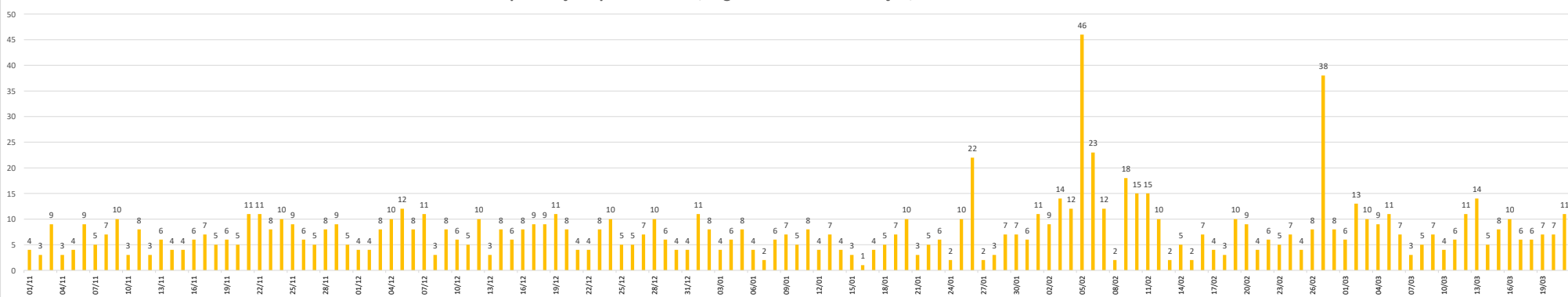
**Hospitalizações por COVID-19, segundo data de internação, no Estado do Amazonas**



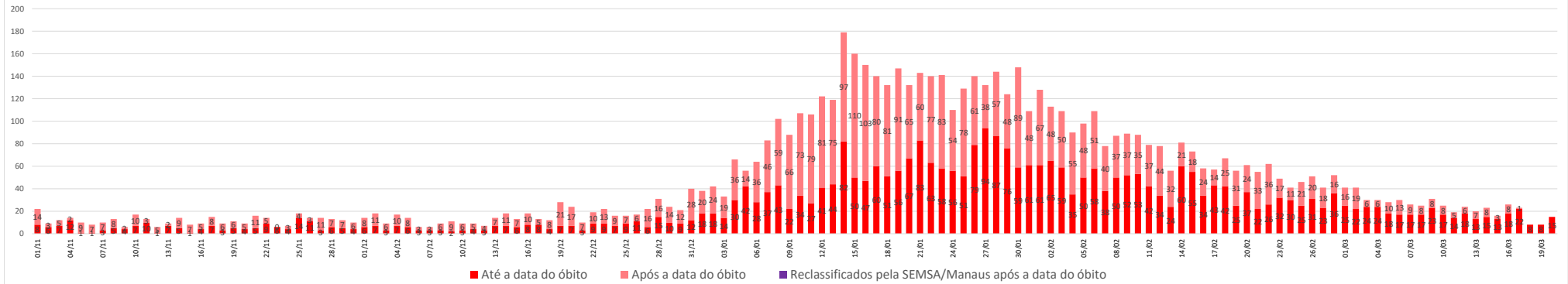
**Hospitalizações por COVID-19, segundo data de internação, em Manaus**



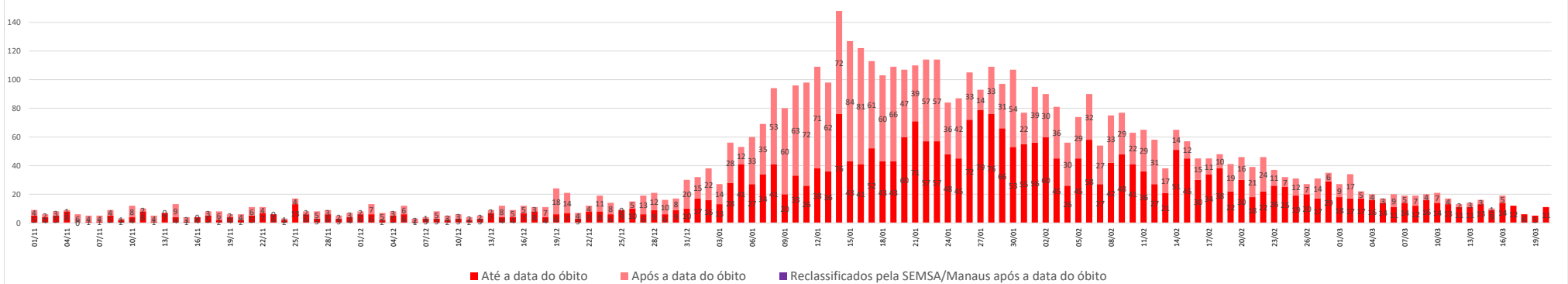
**Hospitalizações por COVID-19, segundo data de internação, no Interior do Amazonas**



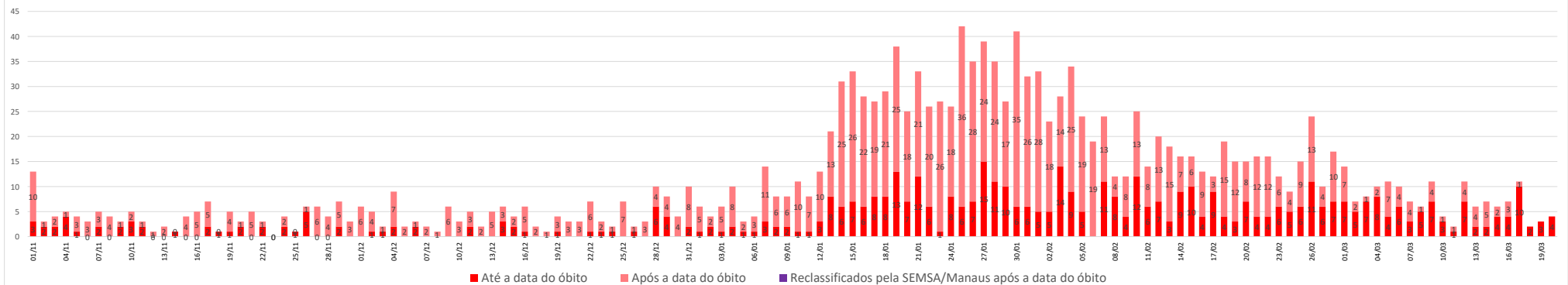
**Óbitos confirmados por COVID-19, segundo data de ocorrência, no Estado do Amazonas**



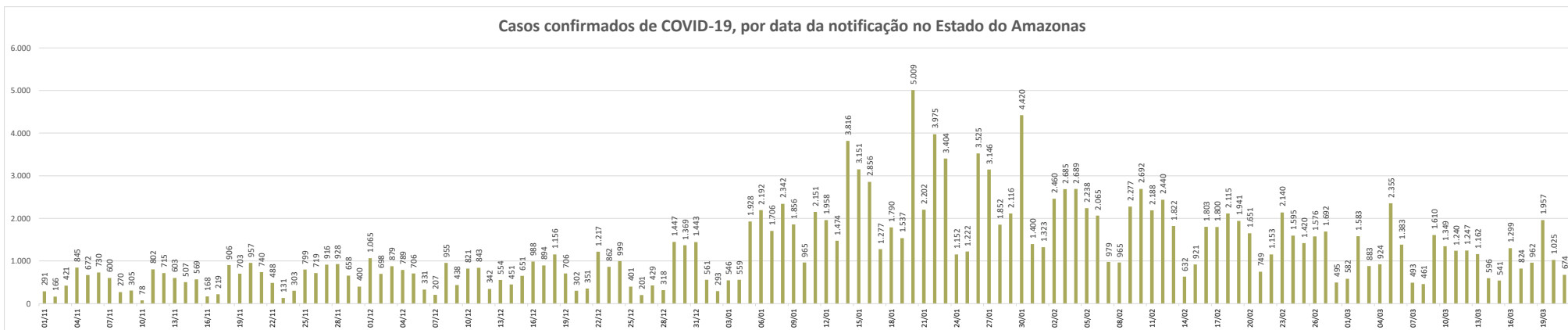
**Óbitos confirmados por COVID-19, segundo data de ocorrência, em Manaus**



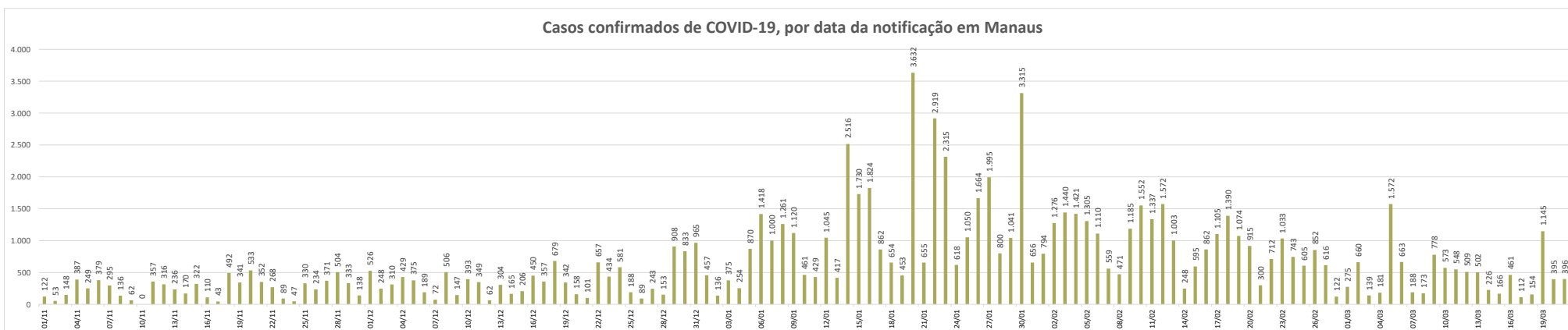
**Óbitos confirmados por COVID-19, segundo data de ocorrência, no interior do Amazonas**



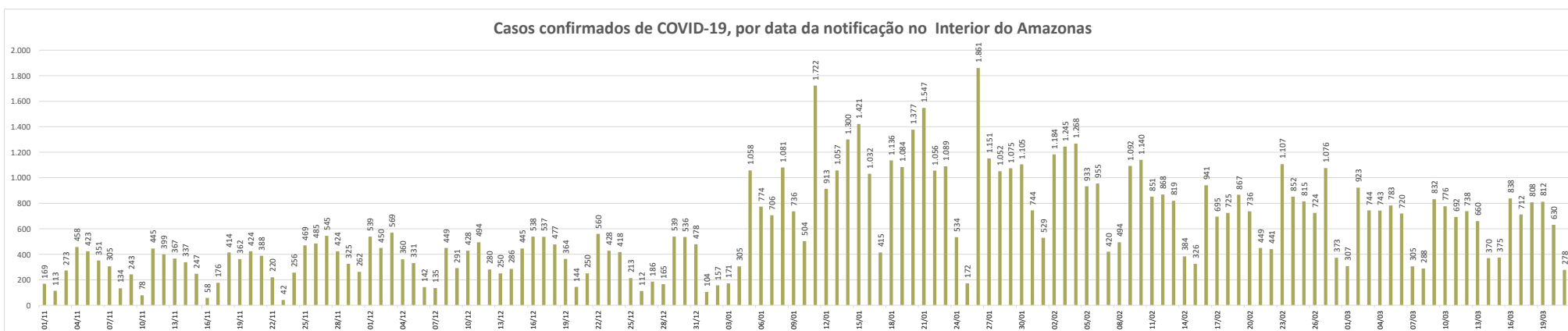
**Casos confirmados de COVID-19, por data da notificação no Estado do Amazonas**



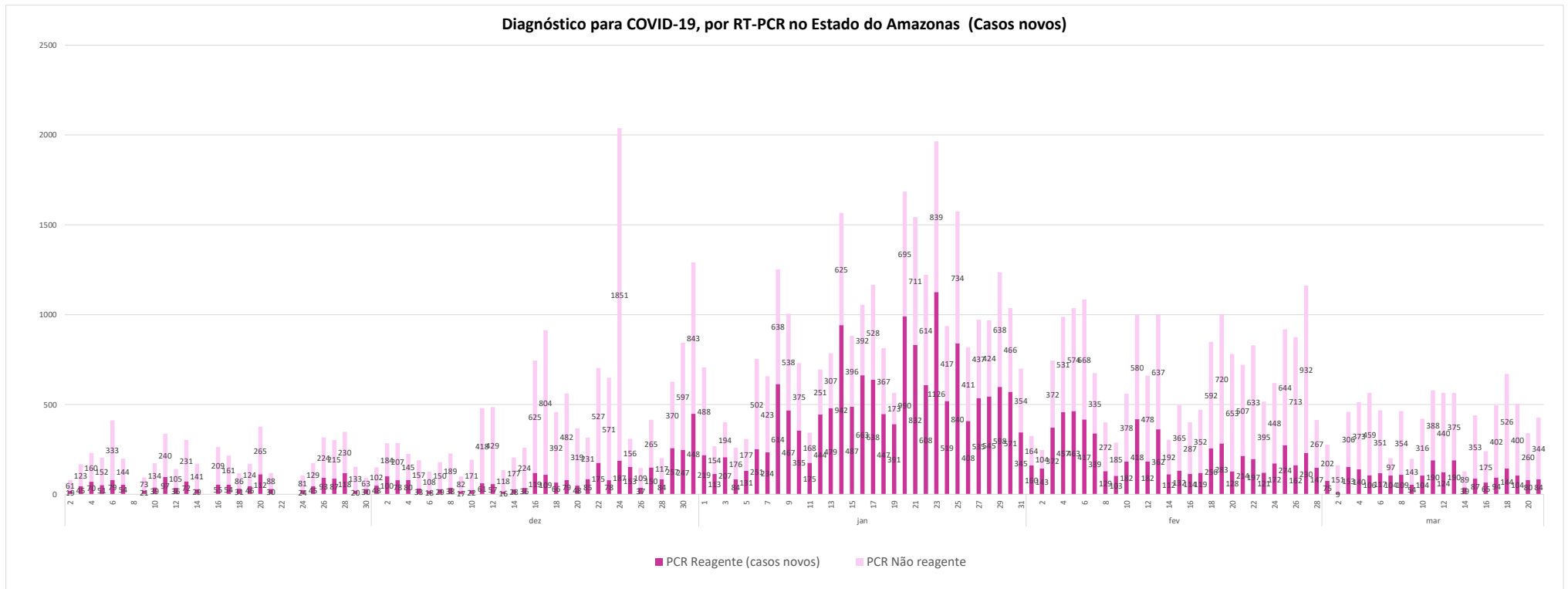
**Casos confirmados de COVID-19, por data da notificação em Manaus**



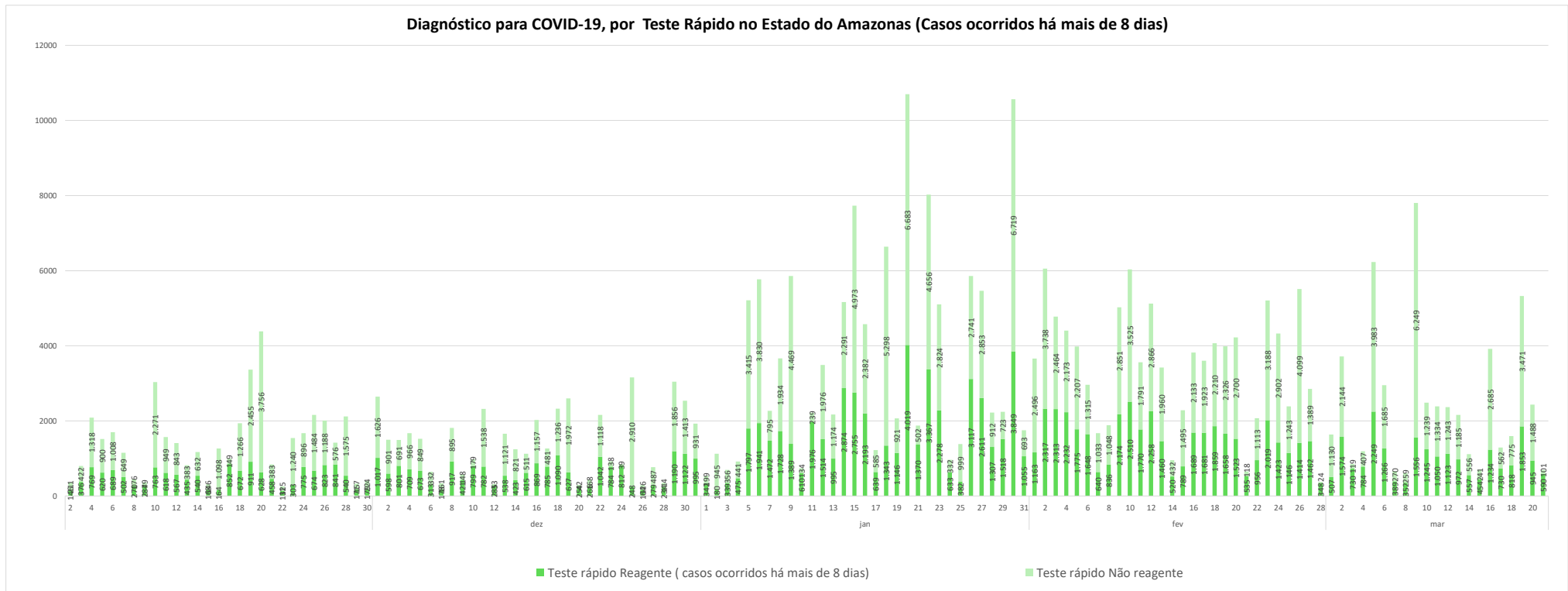
**Casos confirmados de COVID-19, por data da notificação no Interior do Amazonas**

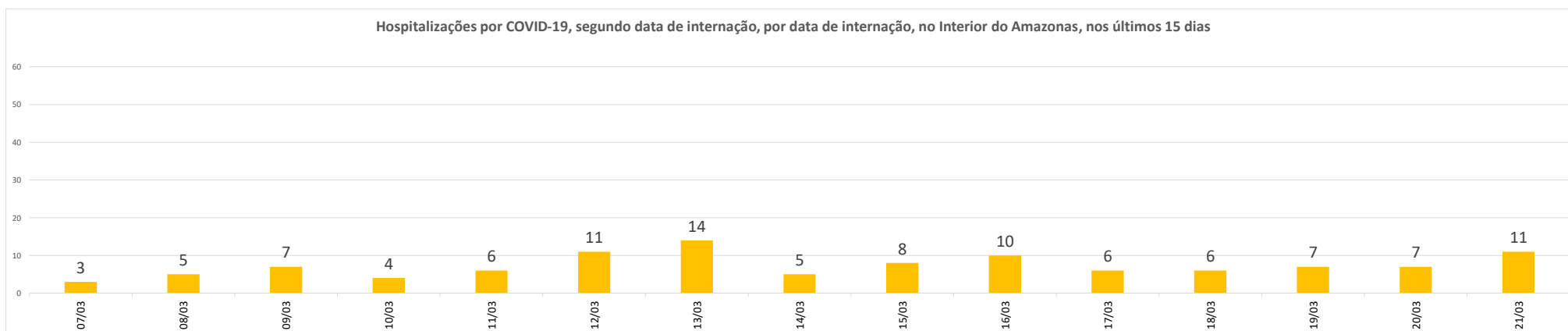
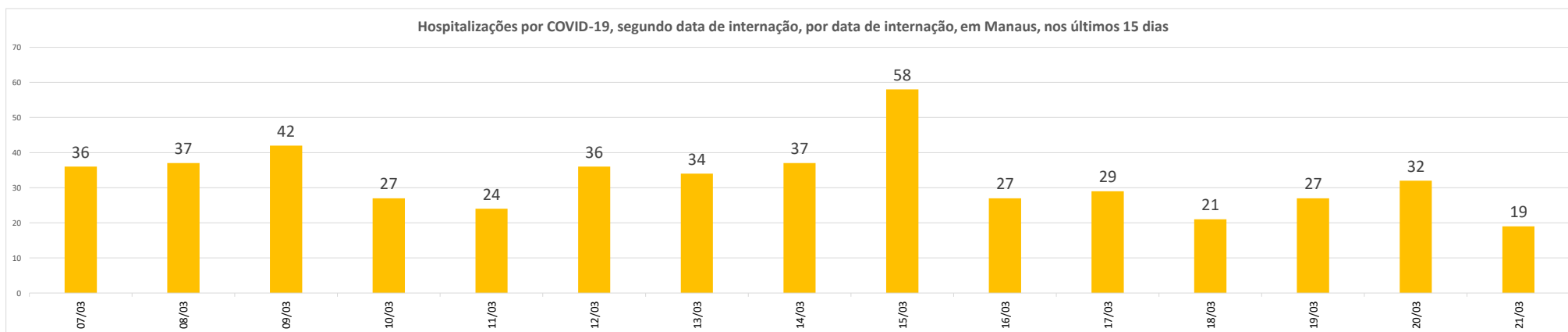
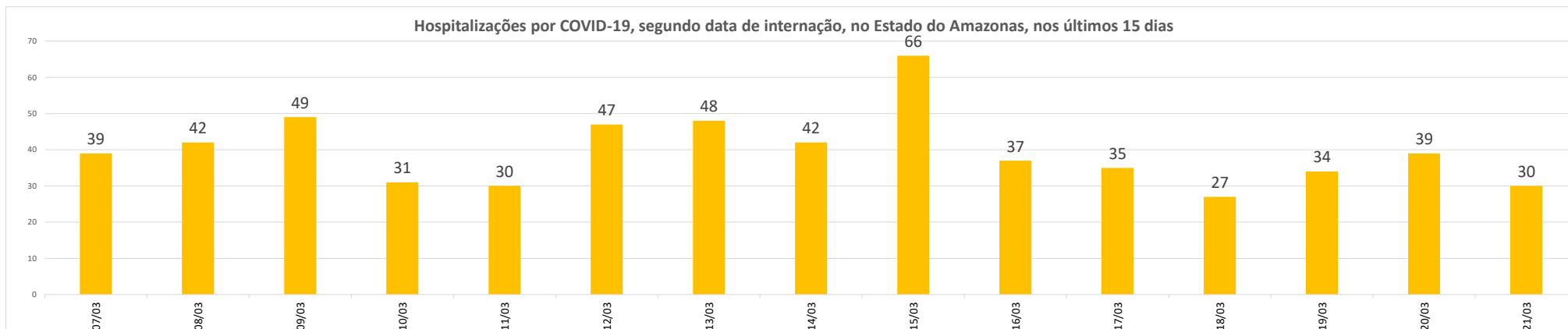


**Diagnóstico para COVID-19, por RT-PCR no Estado do Amazonas (Casos novos)**



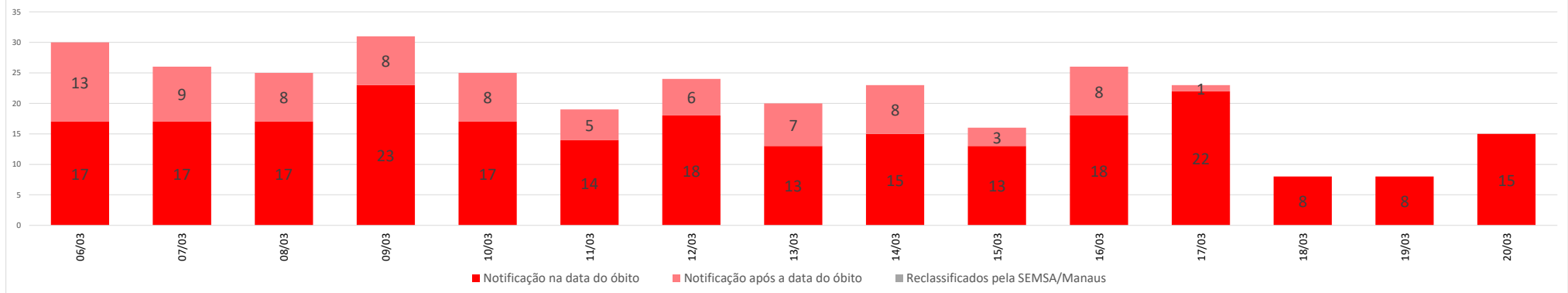
**Diagnóstico para COVID-19, por Teste Rápido no Estado do Amazonas (Casos ocorridos há mais de 8 dias)**



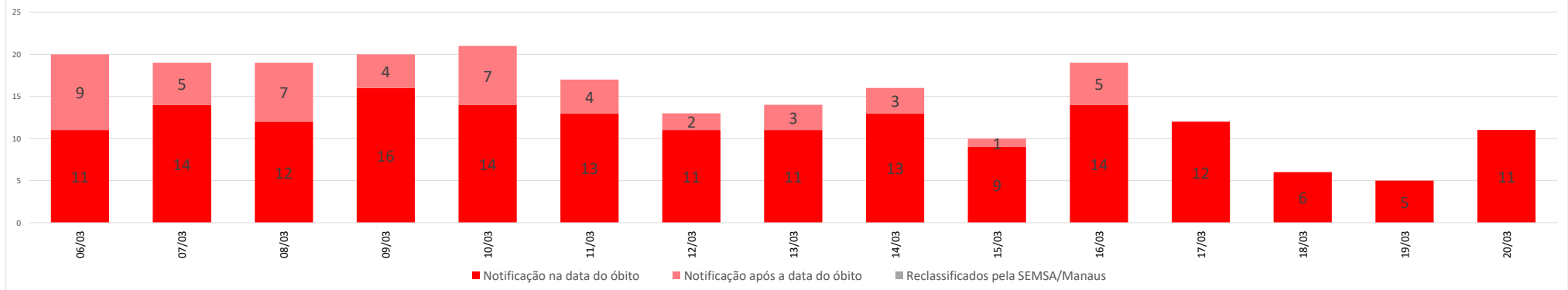




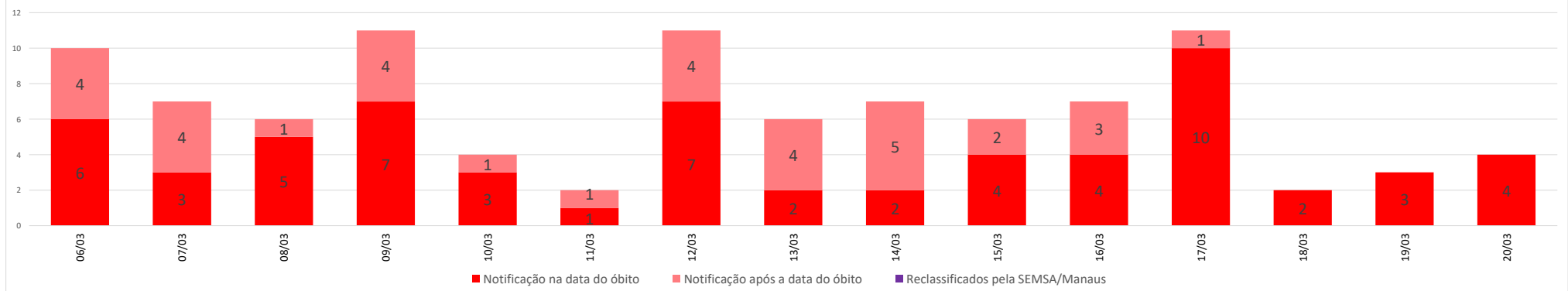
**Óbitos confirmados por COVID-19, segundo data de ocorrência, no Estado do Amazonas, nos últimos 15 dias**

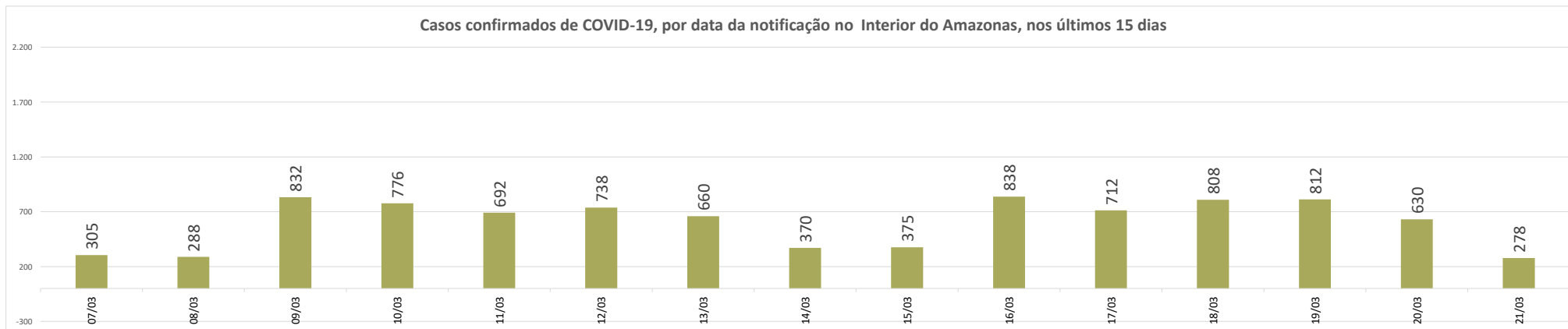
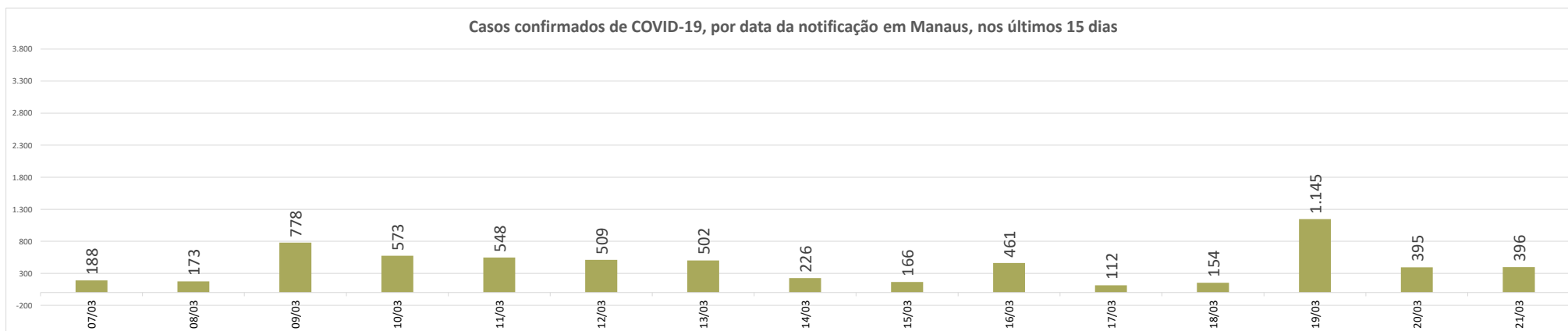
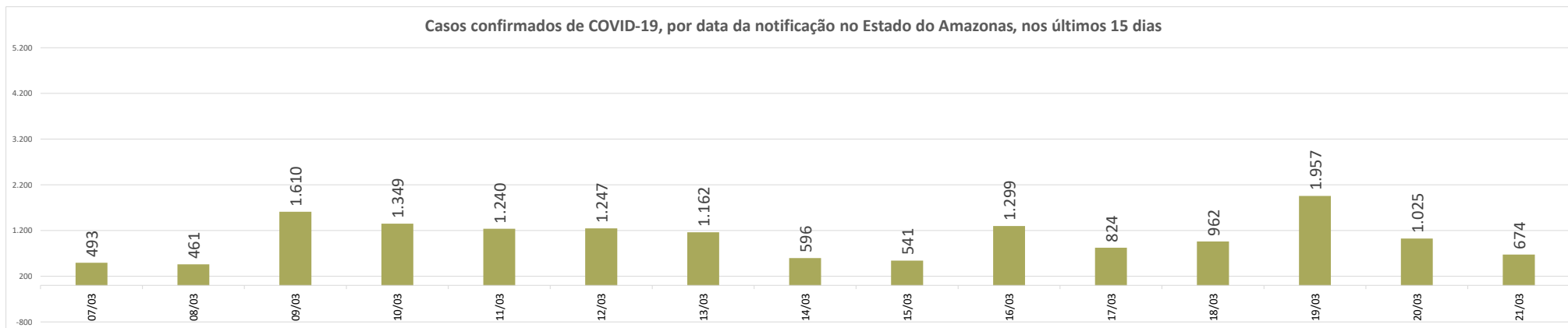


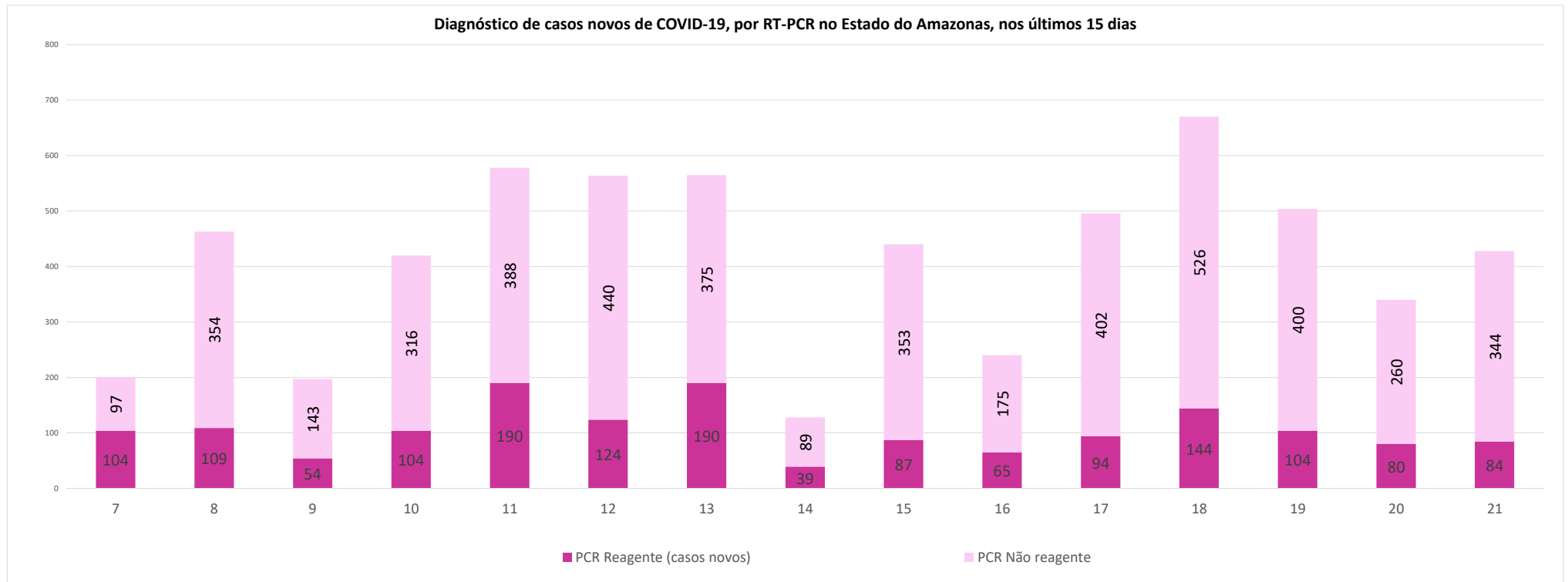
**Óbitos confirmados por COVID-19, segundo data de ocorrência, em Manaus, nos últimos 15 dias**

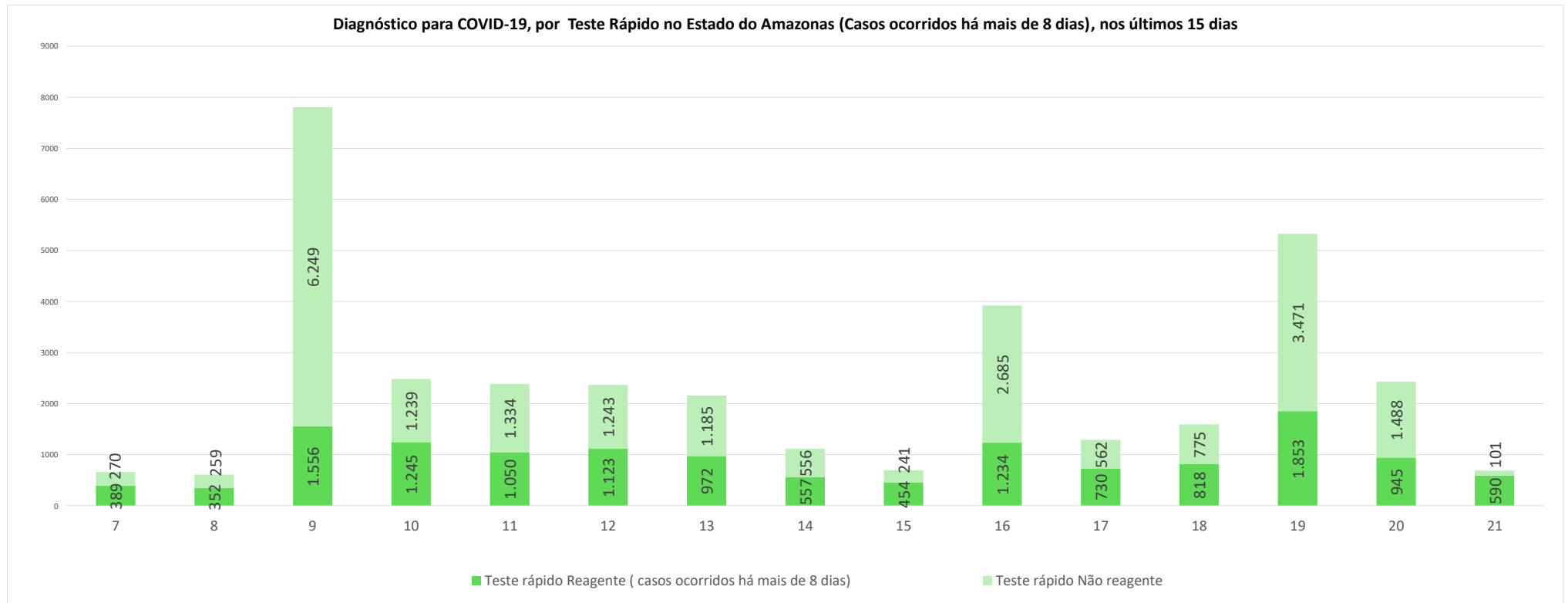


**Óbitos confirmados por COVID-19, segundo data de ocorrência, no interior do Amazonas, nos últimos 15 dias**









NOTA:

- (1) – Casos em acompanhamento: Casos confirmados, após 14 dias de sintomas, que não evoluíram para óbito e os internados nos últimos 14 dias sem registro de alta ou óbito no SIVEP Gripe.
- (2) – Casos recuperados: Pacientes que tiveram confirmação diagnóstica e saíram do período de isolamento domiciliar ou internação hospitalar. Excluem-se deste cálculo pessoas em isolamento domiciliar, internados e óbitos. Do total de 339050 casos confirmados, 289676 são recuperados e 37583 casos em acompanhamento.
- (3) – Óbitos Reclassificados: Óbitos por SRAG não especificados que estavam em investigação e foram encerrados na data de publicações do Boletim com confirmação para o COVID-19, conforme os novos critérios do Ministério da Saúde. Dos 654 óbitos ocorridos nos meses de Abril e Maio em investigação pela SEMSA Manaus, 345 foram reclassificados até a data de hoje.
- (4) – Reforçando o compromisso com a transparência dos dados da COVID-19 no Estado do Amazonas, realizamos alterações no gráfico de óbitos com a finalidade de dar mais clareza aos dados divulgados pela FVS.  
O gráfico óbitos por Covid-19 (págs. 3 e 7) mostra todos os óbitos por COVID-19 na data da ocorrência, classificando-os em: (i) vermelho: óbitos que ocorreram nas últimas 24h que já apresentavam confirmação para COVID-19; (ii) rosa: óbitos que estavam em investigação e que tiveram sua confirmação para COVID-19 após 24 h da ocorrência do óbito; (iii) roxo: óbitos que estavam com diagnóstico para SRAG não especificado e que tiveram sua confirmação para COVID-19 após reclassificados pela SEMSA Manaus.  
A evolução temporal dos óbitos por data de ocorrência, encontra-se disponível também no painel de monitoramento de séries temporais no endereço eletrônico [http://www.fvs.am.gov.br/indicadorSalaSituacao\\_view/69/2](http://www.fvs.am.gov.br/indicadorSalaSituacao_view/69/2), bem como a base de dados individualizada de SRAG atualizada semanalmente.
- (5) Todos os dados divulgados neste boletim, referentes ao município de Manaus, são publicados no site [covid-19.manaus.am.gov.br/monitoramento](https://covid-19.manaus.am.gov.br/monitoramento)
- (6) – A partir dessa edição, visando compatibilizar os boletins da FVS com as informações publicadas pela SEMSA Manaus, o gráfico de óbitos terá a sua data finalizada no dia anterior, pois serão apresentados segundo a data de ocorrência.
- (7) - **Como resultado da reorganização da rede estadual de assistência da Secretaria de Estado da Saúde (Ses-AM), o Boletim Diário Covid-19 da Fundação de Vigilância em Saúde do Amazonas (FVS-AM), passa a apresentar as informações de taxa de ocupação geral de leitos com os números de internações com menos de 20 dias (pacientes na fase aguda da doença e em período de transmissão) e de internações superiores a 20 dias (pacientes em fase fora de período de transmissão da doença, mas que ainda necessitam de atendimento hospitalar).  
Outra informação nova na edição, apontada pela SES-AM, é a separação de internações adultas e infantis, com a finalidade de apresentar com maior precisão a taxa de ocupação de acordo com o perfil de pacientes.**
- (8) – Do total de 62 municípios, os municípios em destaque na cor vermelha na tabela, não enviaram informações para atualização na edição do boletim de hoje.
- (9) – Aos sábados, domingos e feriados, o Laboratório Central de Saúde Pública do Amazonas - LACEN/FVS, manterá sistema de sobreaviso somente para processamento de exames de RT-PCR para Covid-19 nos casos de urgência. Assim, doravante, este boletim não mais apresentará tais resultados aos domingos.
- (10) – As secretarias municipais de saúde não funcionam aos finais de semana, portanto, os dados emitidos no boletim diário nos finais de semana são parciais e sujeito a alterações, que serão atualizadas no primeiro dia útil seguinte.
- (11) - O cabeçalho do boletim diário será colorido de acordo com a fase atual do Risco Epidemiológico da COVID-19 no estado do Amazonas. A fase atual em Manaus é Moderado (fase Laranja) e o interior está no Moderado (fase Laranja).

**Monitoramento de COVID-19 em indígenas no Amazonas**

[http://www.fvs.am.gov.br/indicadorSalaSituacao\\_view/63/2](http://www.fvs.am.gov.br/indicadorSalaSituacao_view/63/2)

**Monitoramento do perfil epidemiológico da COVID-19 no Estado do Amazonas**

[http://www.fvs.am.gov.br/indicadorSalaSituacao\\_view/60/2](http://www.fvs.am.gov.br/indicadorSalaSituacao_view/60/2)

**Monitoramento da realização de exames para identificação do Coronavírus**

[http://www.fvs.am.gov.br/indicadorSalaSituacao\\_view/62/2](http://www.fvs.am.gov.br/indicadorSalaSituacao_view/62/2)

**Fonte:**

As fontes de dados consultadas foram o Sistema de Informação da Vigilância Epidemiológica da Gripe (SIVEP-Gripe); Gerenciador de Ambiente Laboratorial (GAL); dados do e-SUS notifica; Formulário de Notificação Diária dos Municípios (Google Forms); RedCap Ministério da Saúde; RedCap da Fundação de Vigilância em Saúde do Amazonas; Secretaria Municipal de Limpeza Urbana (SEMULSP); Sistema de Informação sobre Mortalidade (SIM); Centro de Informações Estratégicas em Vigilância em Saúde do Amazonas (CIEVS/FVS-AM); Coordenação Estadual de Controle de Infecção em Serviços de Saúde (CECISS); Secretaria Especial de Saúde Indígena (SESAI/MS); Complexo Regulador /SISTER.

Dados atualizados em 21/3/2021 as 10:00

**NOTA: ESTE BOLETIM É FECHADO DIARIAMENTE AS 10:00 AS INFORMAÇÕES PODEM DIVERGIR DAS INFORMAÇÕES DIVULGADAS POSTERIORMENTE PELOS MUNICÍPIOS**

**DADOS PRELIMINARES SUJEITOS A REVISÃO.**

Av. Torquato Tapajós, 4010 - Colônia Santo Antônio  
Fone: (92) 3182 - 8550 / 3182 - 8551  
Manaus-AM-CEP 69093-018 / CNPJ: 07.141.411/0001-46  
Site: [www.fvs.am.gov.br](http://www.fvs.am.gov.br)  
E-mail: [dipre@fvs.am.gov.br](mailto:dipre@fvs.am.gov.br)

Fundação de  
Vigilância em  
Saúde do Amazonas

