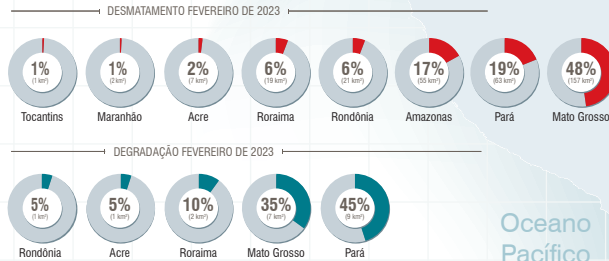


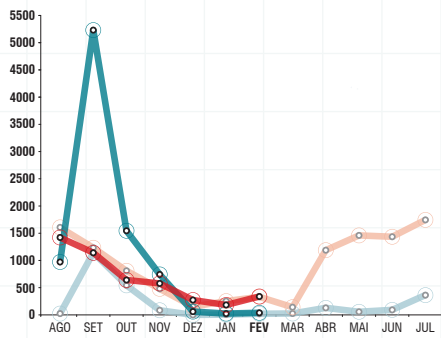
Em fevereiro de 2023, o SAD detectou 325 quilômetros quadrados de desmatamento na Amazônia Legal, um aumento de 7% em relação a fevereiro de 2022, quando o desmatamento somou 303 quilômetros quadrados. O desmatamento detectado em fevereiro de 2023 ocorreu no Mato Grosso (48%), Pará (19%), Amazonas (17%), Rondônia (6%), Roraima (6%), Acre (2%), Maranhão (1%) e Tocantins (1%).

As florestas degradadas na Amazônia Legal somaram 20 quilômetros quadrados em fevereiro de 2023, o que representa um aumento de 100% em relação a fevereiro de 2022, quando a degradação detectada foi de 10 quilômetros quadrados. Em fevereiro de 2023 a degradação foi detectada no Pará (45%), Mato Grosso (35%), Roraima (10%), Acre (5%) e Rondônia (5%).

PROPORÇÃO DE DESMATAMENTO E DEGRADAÇÃO POR ESTADO



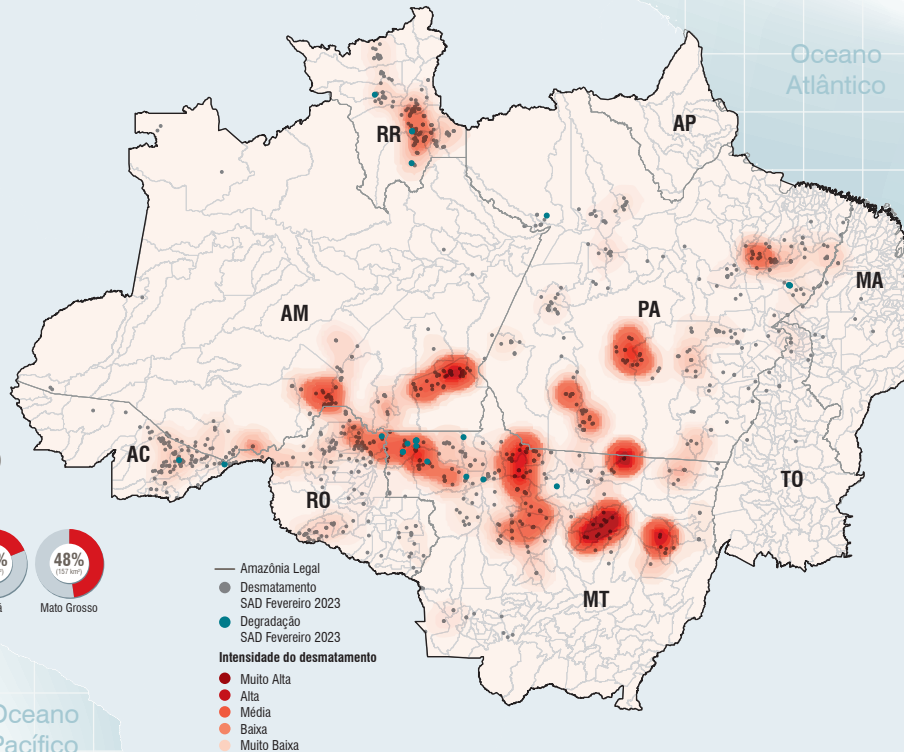
EVOLUÇÃO DO DESMATAMENTO E DEGRADAÇÃO NA AMAZÔNIA



Link para download dos dados: <https://imazongeo.org.br/#/>

GEOGRAFIA DO DESMATAMENTO

Em fevereiro de 2023, a maioria (77%) do desmatamento ocorreu em áreas privadas ou sob diversos estágios de posse. O restante do desmatamento foi registrado em Assentamentos (15%), Unidades de Conservação (7%) e Terras Indígenas (1%).



— Amazônia Legal
● Desmatamento SAD Fevereiro 2023
● Degradação SAD Fevereiro 2023

Intensidade do desmatamento

- Muito Alta
- Alta
- Média
- Baixa
- Muito Baixa

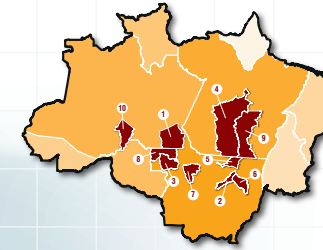
DESMATAMENTO

Estado	Fev 2022 (km²)	Fev 2023 (km²)	Variação (%)	Ago 2021 a Fev 2022 (km²)	Ago 2022 a Fev 2023 (km²)	Variação (%)
Acre	3	7	133	429	443	3
Amazonas	74	55	-26	927	734	-21
Mato Grosso	96	157	64	635	692	9
Pará	82	63	-23	2031	1999	-2
Rondônia	29	21	-28	580	416	-28
Roraima	9	19	111	100	164	64
Tocantins	-	1	-	14	10	-29
Amapá	-	-	-	13	9	-38
Maranhão	10	2	-80	88	101	15
TOTAL	303	325	7	4817	4568	-5

DEGRADAÇÃO

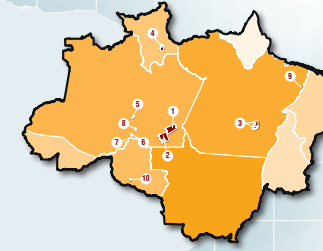
Estado	Fev 2022 (km²)	Fev 2023 (km²)	Variação (%)	Ago 2021 a Fev 2022 (km²)	Ago 2022 a Fev 2023 (km²)	Variação (%)
Acre	-	1	-	24	158	554
Amazonas	-	-	-	58	175	181
Mato Grosso	5	7	40	1512	6033	299
Pará	5	9	80	129	1840	1326
Rondônia	-	1	-	84	117	38
Roraima	-	2	-	-	4	-
Tocantins	-	-	-	4	146	3550
Amapá	-	-	-	-	-	-
Maranhão	-	-	-	1	71	7000
TOTAL	10	20	100	1812	8544	372

MUNICÍPIOS CRÍTICOS



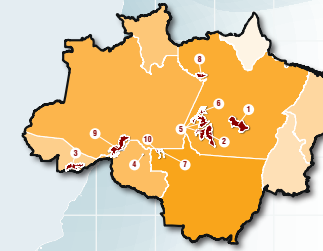
Municípios	Rank
Apuí (AM)	24
Feliz Natal (MT)	23
Aripuanã (MT)	18
Altamira (PA)	17
Peixoto de Azevedo (MT)	14
Querência (MT)	13
Juazeira (MT)	13
Colíza (MT)	11
São Félix do Xingu (PA)	11
Canutama (AM)	10

ASSENTAMENTOS



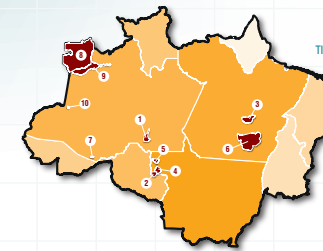
Assentamentos	Rank
PA Rio Juma (AM)	11
PAE Aripuanã-Guaribá (AM)	3
PA Tucuma (PA)	3
PAD Anauá (RR)	2
PDS Samauá (AM)	2
PAE Santa Maria Auxiliadora (AM)	1
PAE Novo Oriente (AM)	1
PDS Realidade (AM)	1
PA Alta Floresta (PA)	1
PA Cautariño (RO)	1

UNIDADES DE CONSERVAÇÃO



Unidades de Conservação	Rank
APA Triunfo do Xingu (PA)	18
Floresta do Jamanxim (PA)	3
Resex Chico Mendes (AC)	0,4
Resex Angelim (RO)	0,4
APA do Tapajós (PA)	0,3
Floresta de Itaituba II (PA)	0,2
Resex Guaribá-Roosevelt (MT)	0,2
Floresta de Saracá-Taquera (PA)	0,2
Parna Mapiungari (RO/AM)	0,1
Esec do Rio Roosevelt (MT)	0,1

TERRAS INDÍGENAS



Terras Indígenas	Rank
TI Tenharim Marmelos (Gleba B) (AM)	1
TI Sete de Setembro (RO/MT)	0,2
TI Apyterewa (PA)	0,2
TI Zoró (MT)	0,2
TI Pripikura (MT)	0,1
TI Kayapó (AM)	0,1
TI Apurimá km-124 BR-317 (AM)	0,1
TI Alto Rio Negro (AM)	0,04
TI Médio Rio Negro I (AM)	0,03
TI Sururuá (AM)	0,02