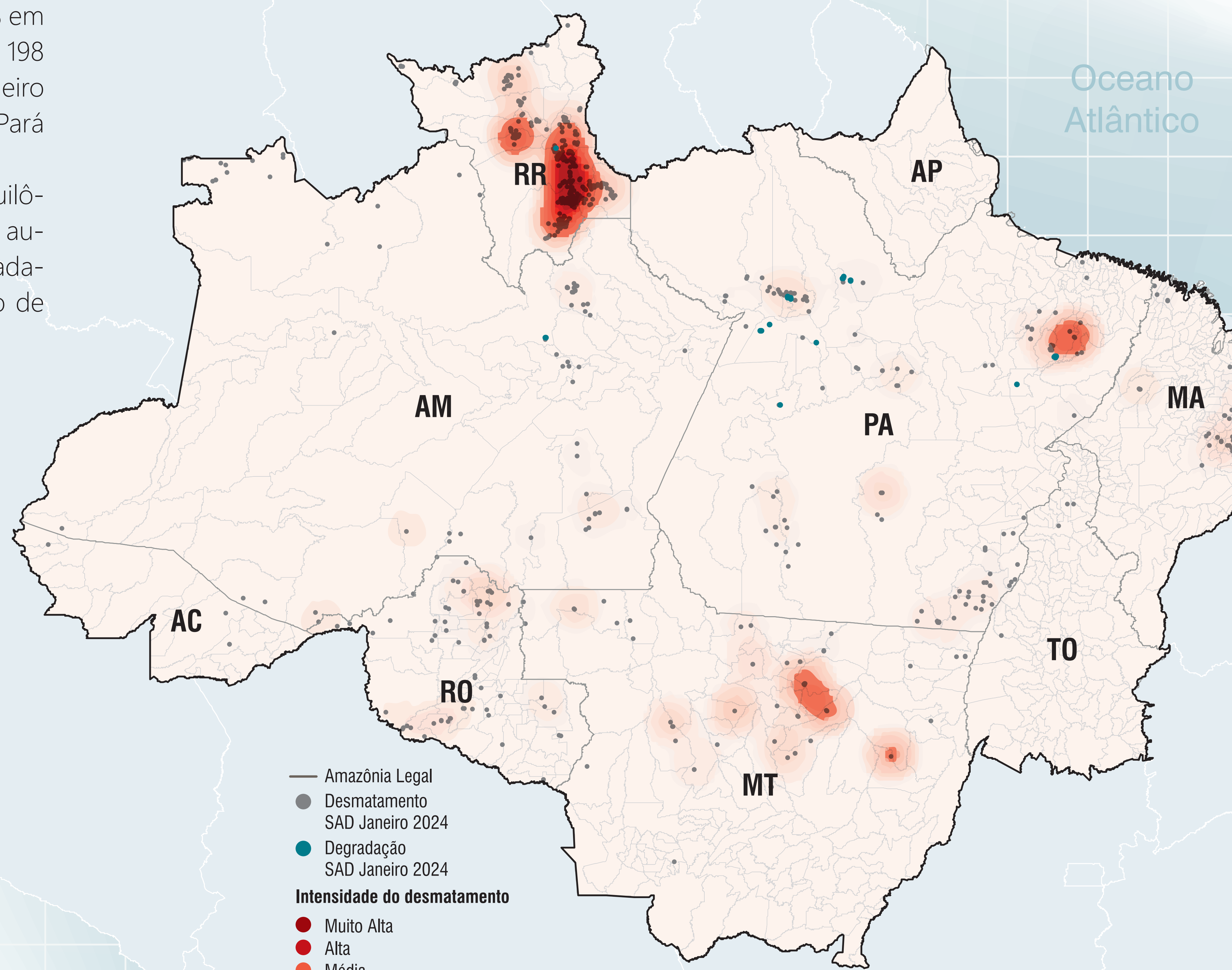


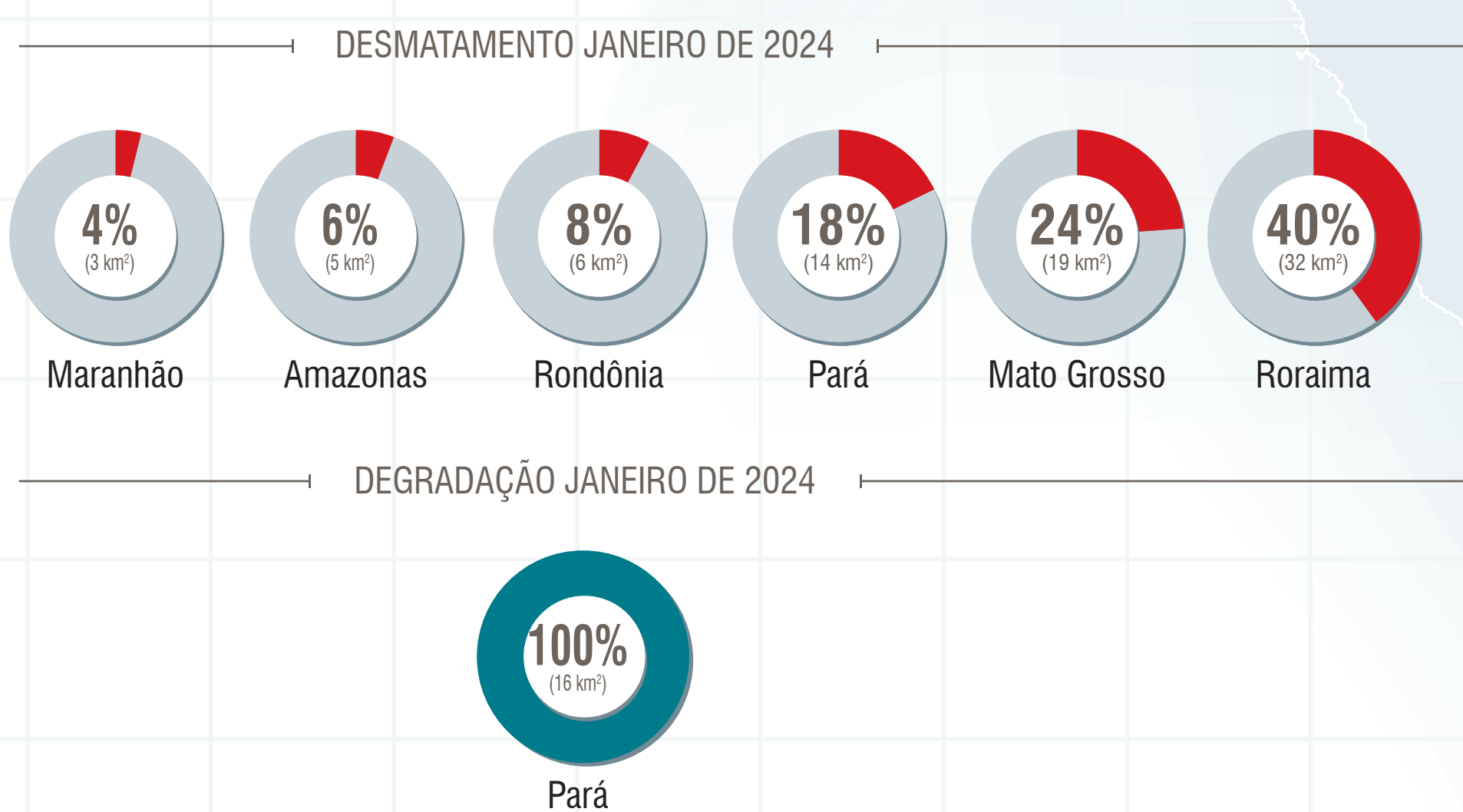
Em janeiro de 2024, o SAD detectou 79 quilômetros quadrados de desmatamento na Amazônia Legal, uma redução de 60% em relação a janeiro de 2023, quando o desmatamento somou 198 quilômetros quadrados. O desmatamento detectado em janeiro de 2024 ocorreu em Roraima (40%), Mato Grosso (24%), Pará (18%), Rondônia (8%), Amazonas (6%) e Maranhão (4%). As florestas degradadas na Amazônia Legal somaram 16 quilômetros quadrados em janeiro de 2024, o que representa um aumento de 7% em relação a janeiro de 2023, quando a degradação detectada foi de 15 quilômetros quadrados. Em janeiro de 2024 a degradação foi detectada no estado do Pará (100%).

#### GEOGRAFIA DO DESMATAMENTO

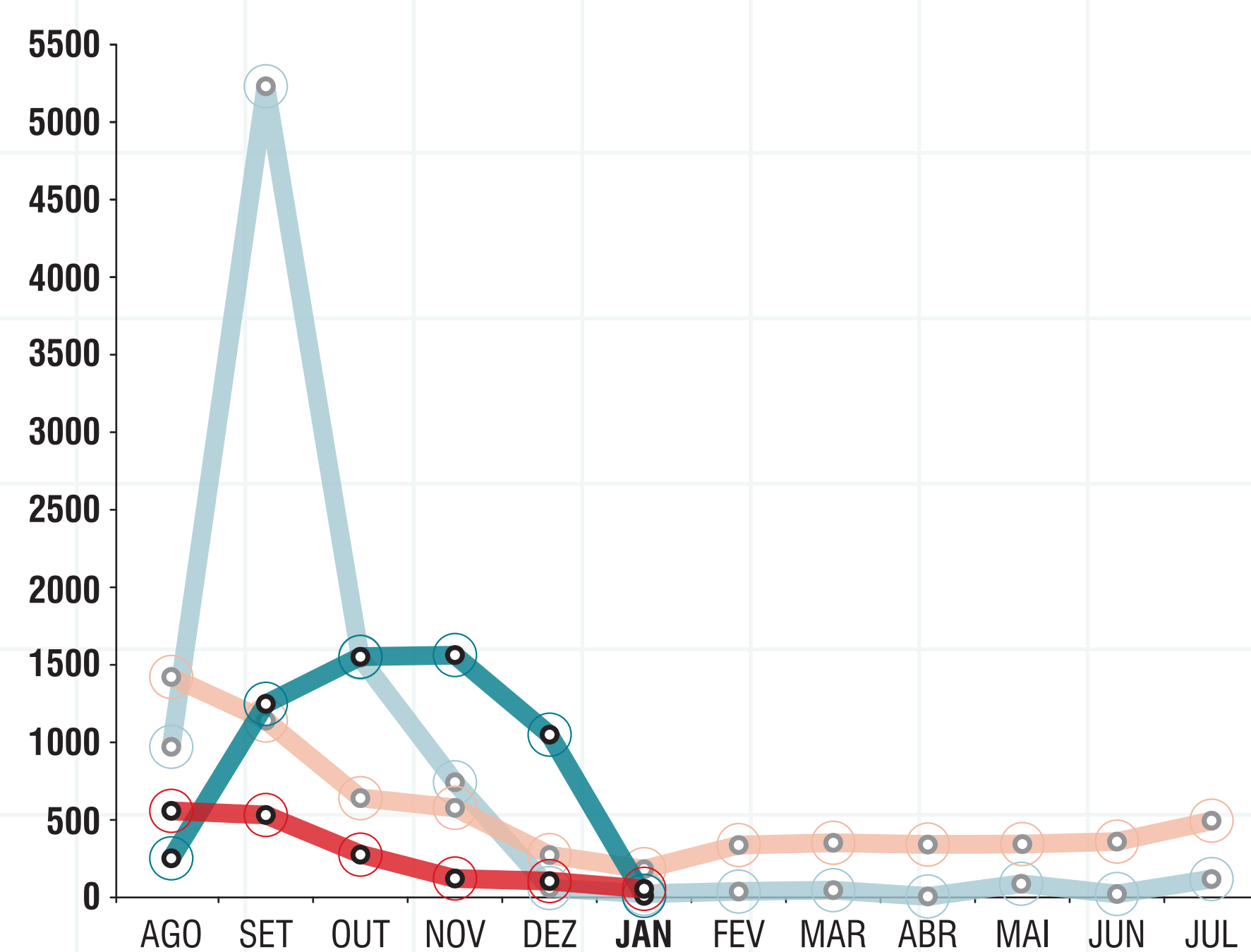
Em janeiro de 2024, a maioria (72%) do desmatamento ocorreu em áreas privadas ou sob diversos estágios de posse. O restante do desmatamento foi registrado em Assentamentos (20%), Unidades de Conservação (7%) e Terras Indígenas (1%).



#### PROPORÇÃO DE DESMATAMENTO E DEGRADAÇÃO POR ESTADO



#### EVOLUÇÃO DO DESMATAMENTO E DEGRADAÇÃO NA AMAZÔNIA

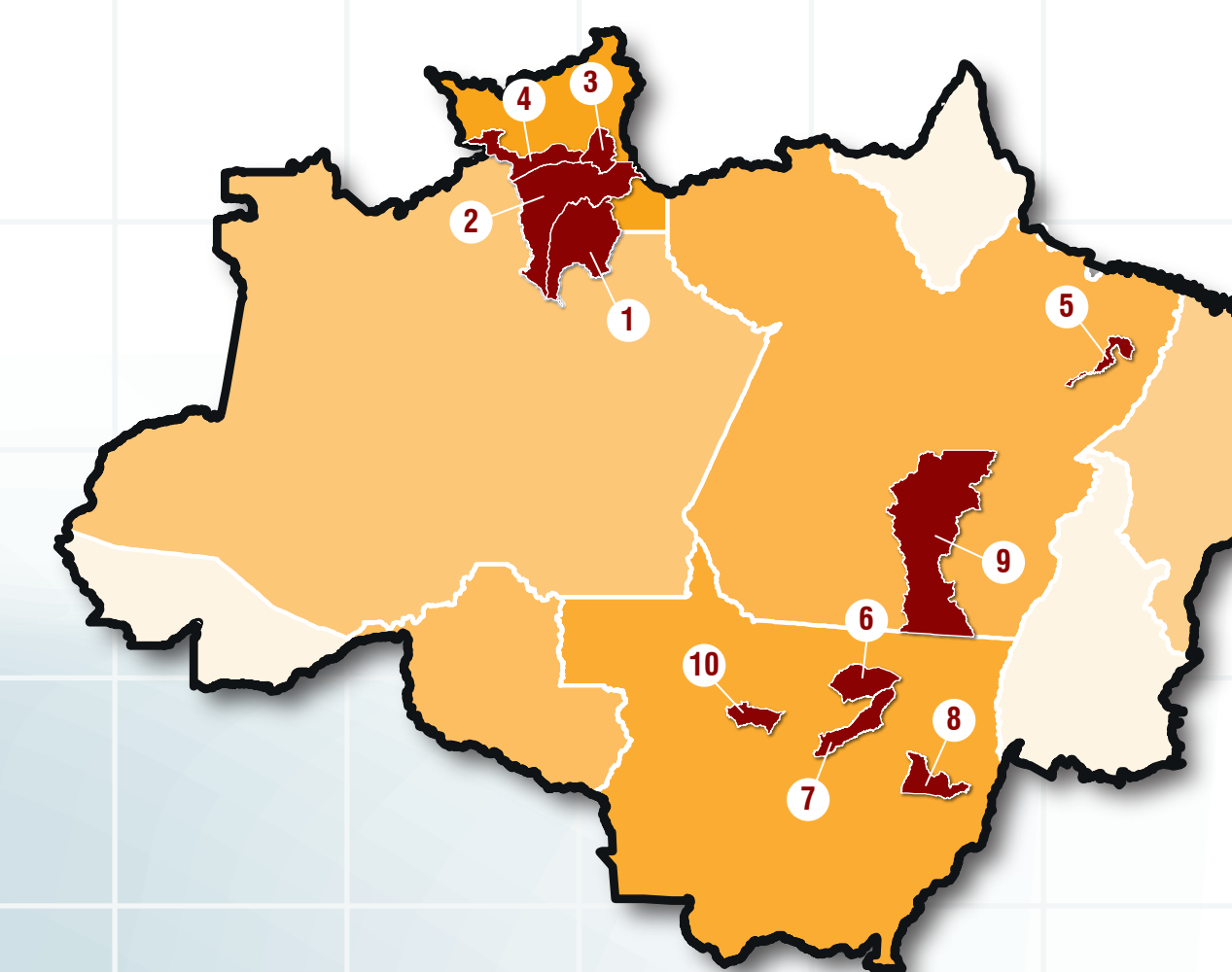


Link para download dos dados: <https://imazongeo.org.br/#/>

Estado	Desmatamento			Degradação		
	Jan 2023 (km²)	Jan 2024 (km²)	Variação (%)	Ago 2022 a Jan 2023 (km²)	Ago 2023 a Jan 2024 (km²)	Variação (%)
Acre	3	-	-	436	200	-54
Amazonas	21	5	-76	679	262	-61
Mato Grosso	85	19	-78	535	228	-57
Pará	23	14	-39	1936	686	-65
Rondônia	18	6	-67	395	102	-74
Roraima	41	32	-22	145	124	-14
Tocantins	1	-	-	9	13	44
Amapá	1	-	-	9	17	89
Maranhão	5	3	-40	99	75	-24
<b>TOTAL</b>	<b>198</b>	<b>79</b>	<b>-60</b>	<b>4243</b>	<b>1707</b>	<b>-60</b>

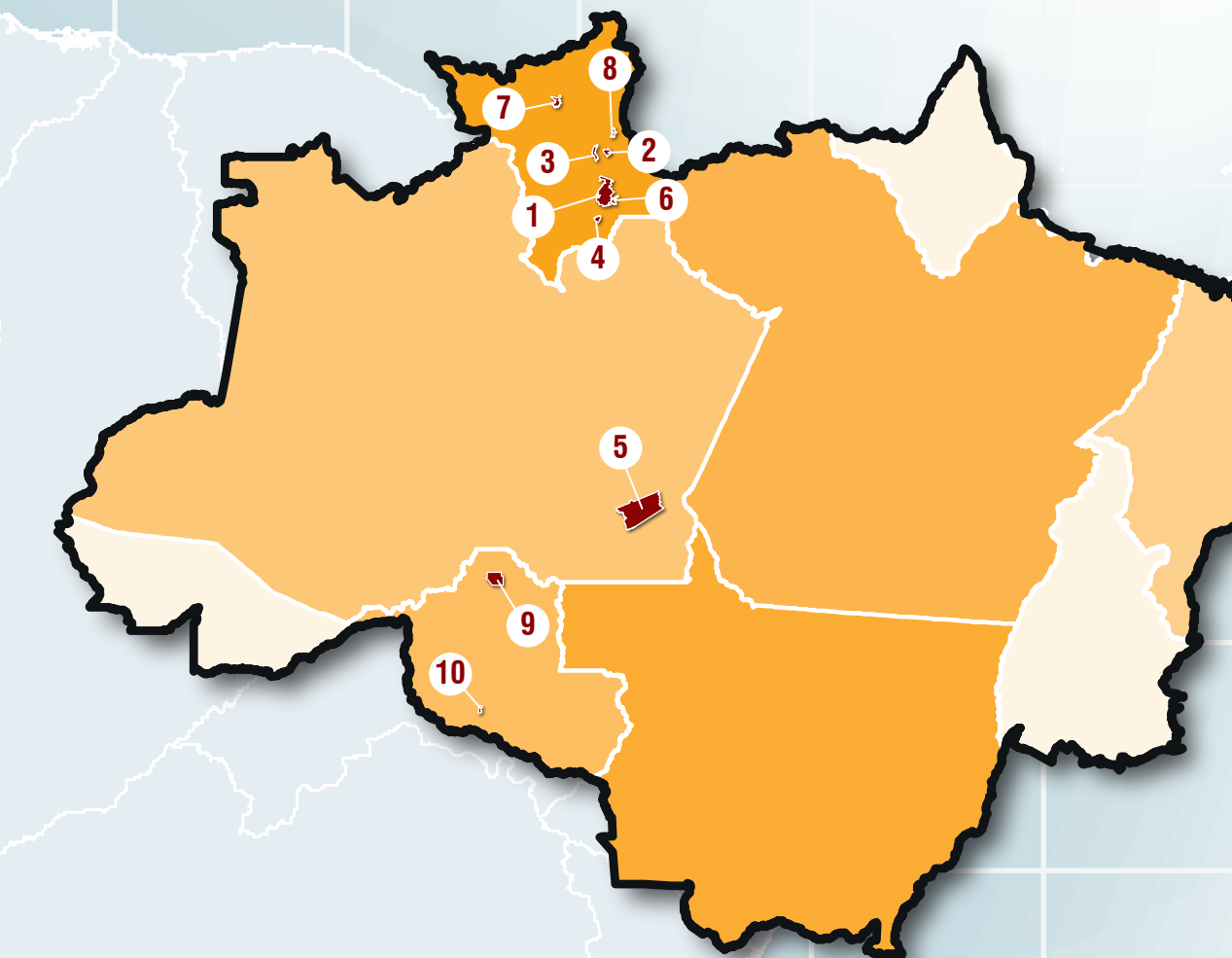
Estado	Desmatamento			Degradação		
	Jan 2023 (km²)	Jan 2024 (km²)	Variação (%)	Ago 2022 a Jan 2023 (km²)	Ago 2023 a Jan 2024 (km²)	Variação (%)
Acre	-	-	-	157	37	-76
Amazonas	-	-	-	175	761	335
Mato Grosso	2	-	-	6026	866	-86
Pará	11	16	45	1831	3235	77
Rondônia	1	-	-	116	213	84
Roraima	1	-	-	-	6	-
Tocantins	-	-	-	146	-	-
Amapá	-	-	-	-	24	-
Maranhão	-	-	-	71	293	313
<b>TOTAL</b>	<b>15</b>	<b>16</b>	<b>7</b>	<b>8522</b>	<b>5435</b>	<b>-36</b>

#### MUNICÍPIOS CRÍTICOS



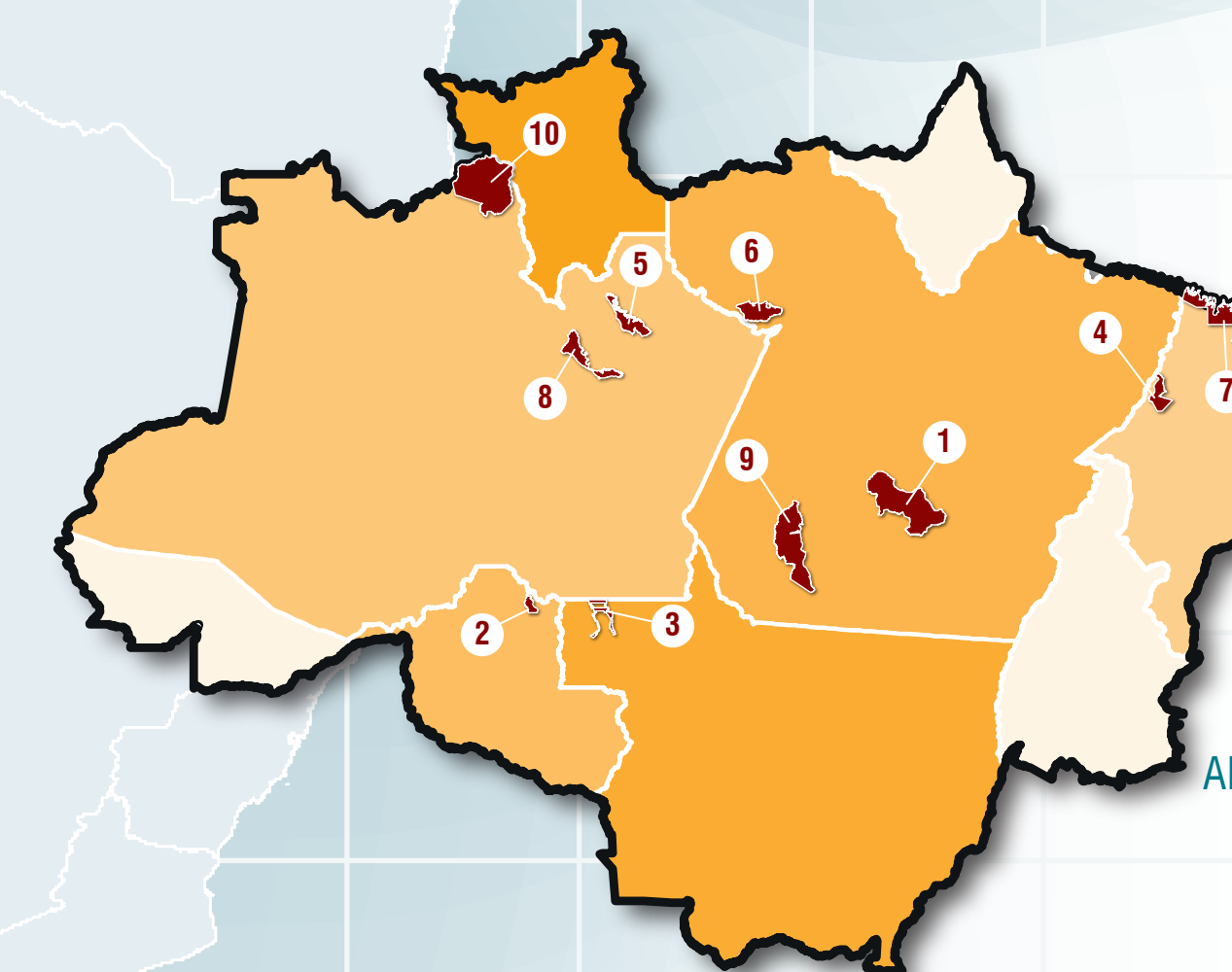
Municípios	Rank
Rorainópolis (RR)	8
Caracarái (RR)	8
Canta (RR)	4
Iracema (RR)	4
Ipixuna do Pará (PA)	3
Marcelândia (MT)	3
Feliz Natal (MT)	3
Canarana (MT)	3
São Félix do Xingu (PA)	2
Porto dos Gaúchos (MT)	2

#### ASSENTAMENTOS



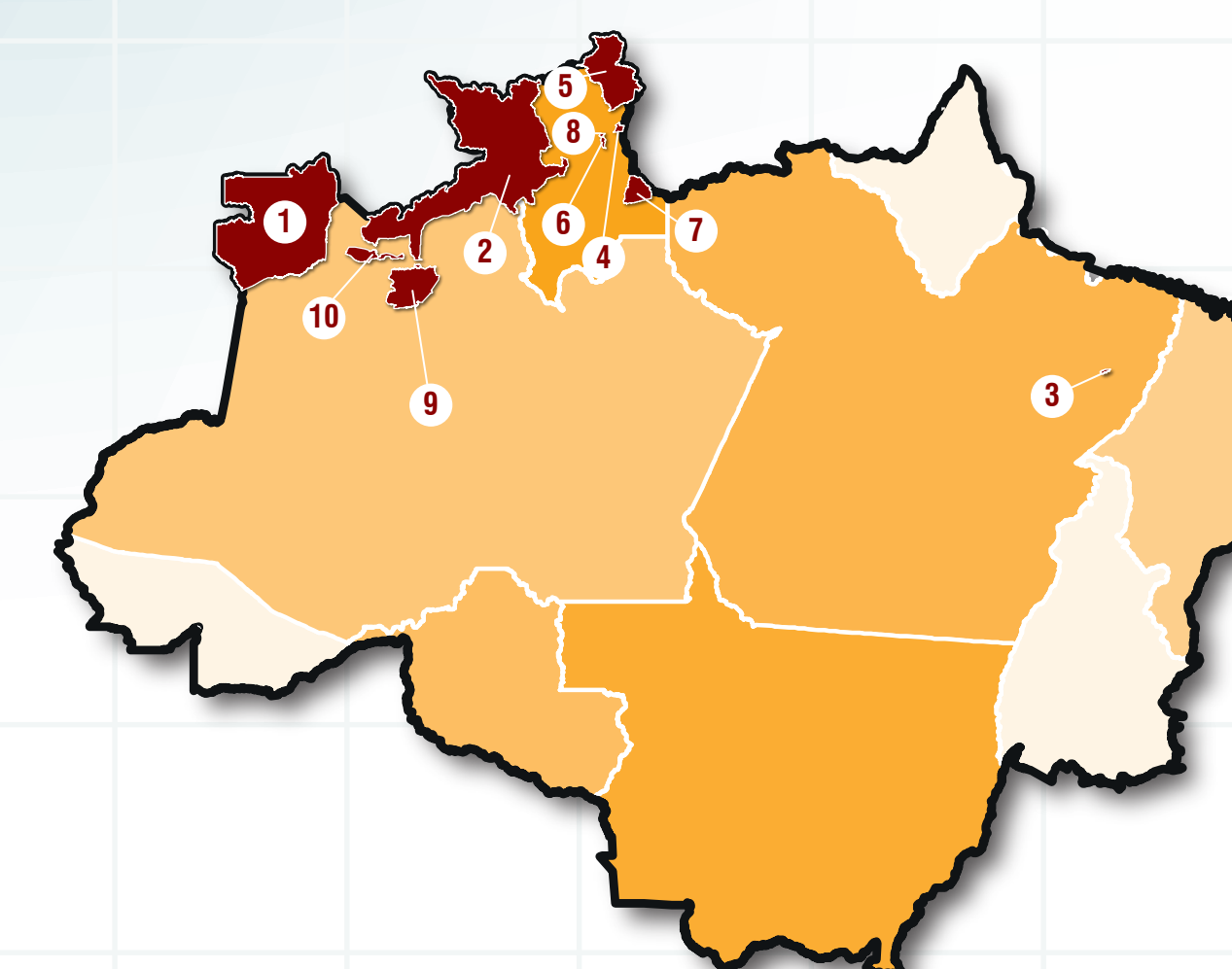
Assentamentos	Rank
PAD Anauá (RR)	4
PA Pau-Brasil (RR)	1
PA Caxias (RR)	1
PA Ladeirão (RR)	1
PA Rio Juma (AM)	1
PA Integração (RR)	0,5
PA Paredão (RR)	0,4
PA Taboca (RR)	0,4
PAF Jequitibá (RO)	0,4
PA Cautarinho (RO)	0,4

#### UNIDADES DE CONSERVAÇÃO



Unidades de Conservação	Rank
APA Triunfo do Xingu (PA)	1
Resex Rio Preto-Jacundá (RO)	1
Resex Guariba-Roosevelt (MT)	1
Rebio do Gurupi (MA)	1
APA Caverna do Maroaga (Presidente Figueiredo) (AM)	0,4
Floca de Saracá-Taquera (PA)	0,2
APA das Reentrâncias Maranhenses (MA)	0,1
APA Margem Direita do Rio Negro (AM)	0,1
Floca do Jamanxim (PA)	0,05
PES da Serra do Aracá (AM)	0,04

#### TERRAS INDÍGENAS



Terras Indígenas	Rank
TI Alto Rio Negro (AM)	0,4
TI Yanomami (AM/RR)	0,3
TI Sarauá (PA)	0,3
TI Manoá/Pium (RR)	0,1
TI Raposa Serra do Sol (RR)	0,1
TI Malacacheta (RR)	0,1
TI WaiWai (RR)	0,1
TI Canaunim (RR)	0,05
TI Jurubaxi-Têa (AM)	0,04
TI Médio Rio Negro II (AM)	0,03